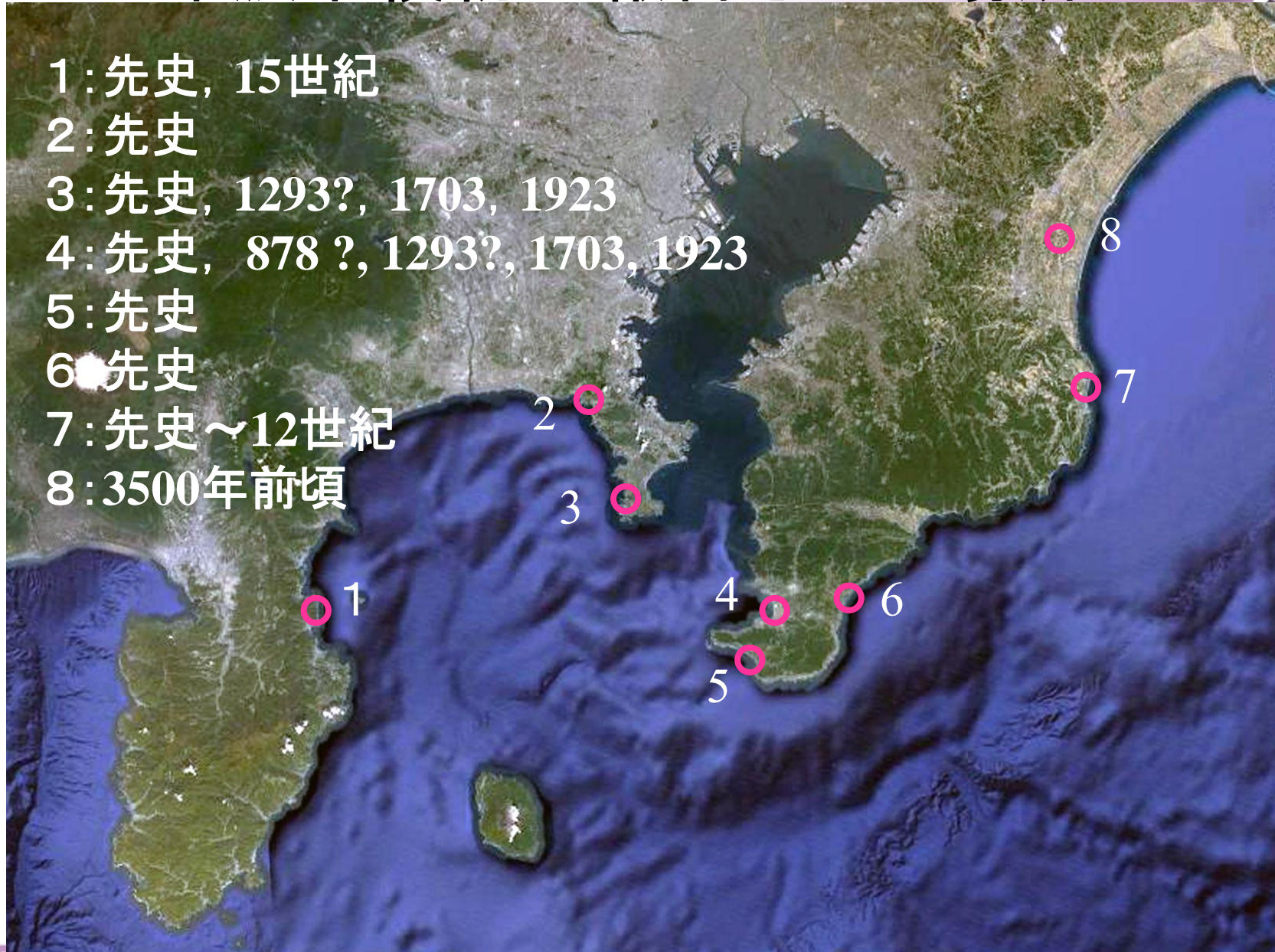


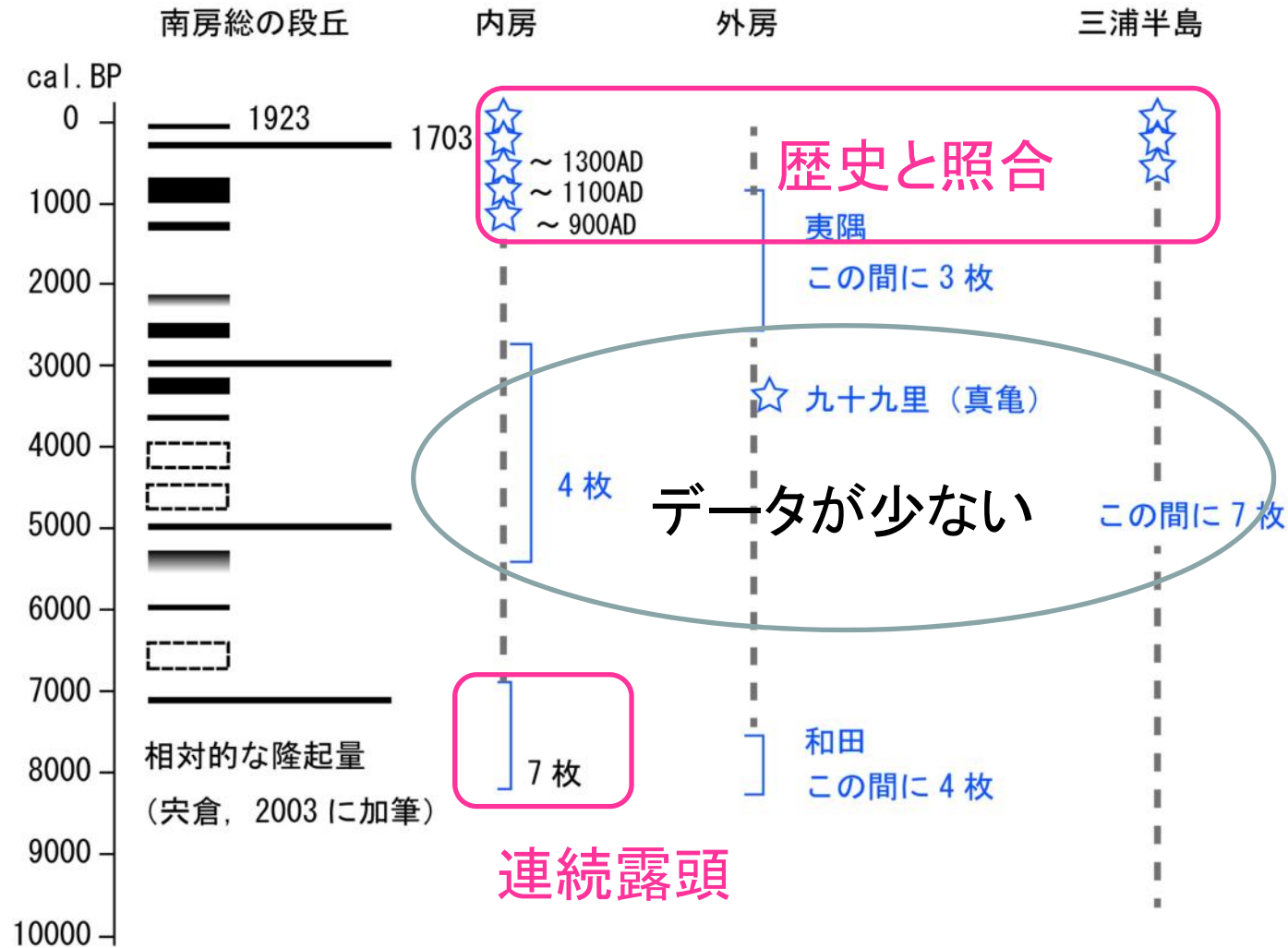
# 津波堆積物が報告された場所



- 1: 先史, 15世紀
- 2: 先史
- 3: 先史, 1293?, 1703, 1923
- 4: 先史, 878?, 1293?, 1703, 1923
- 5: 先史
- 6: 先史
- 7: 先史~12世紀
- 8: 3500年前頃

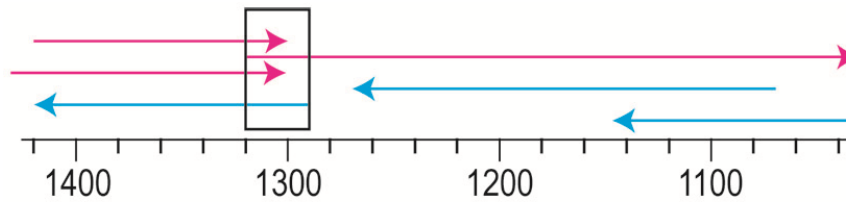


# 津波堆積物の可能性がある堆積層



候補: 永仁地震 (1293年5月27日)

### 館山のイベント堆積物



該当する地震なし(台風?)

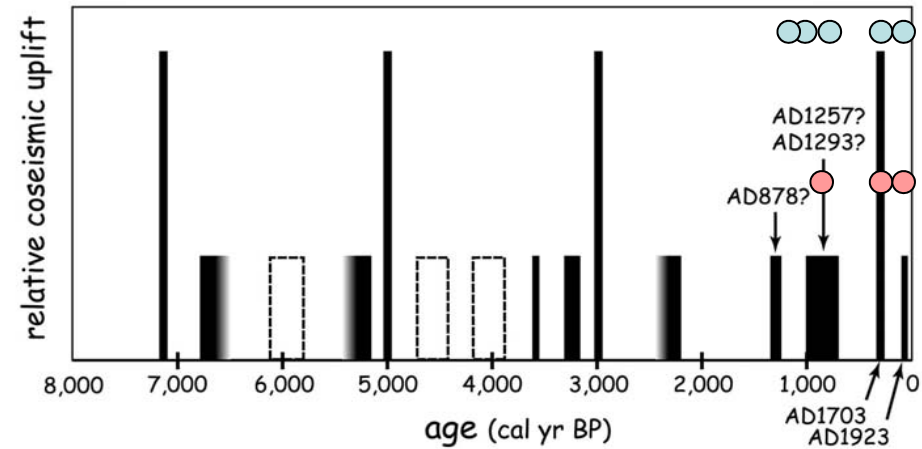
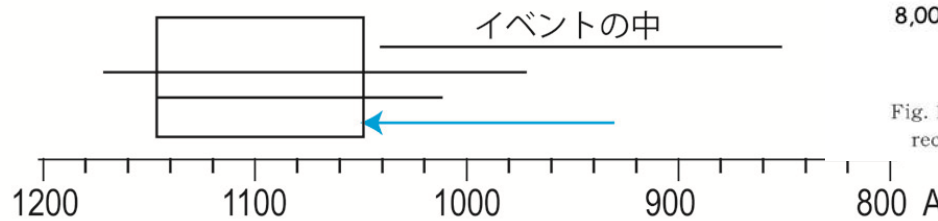
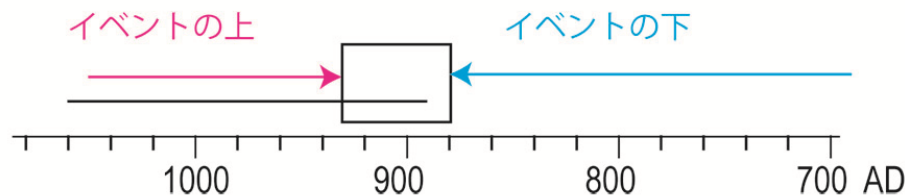


Fig. 11. Timing and relative coseismic uplift of repeated Kanto Earthquakes. Open rectangle enclosed with dotted line means <sup>14</sup>C age samples were not obtained. (大倉, 2003)

### 三浦半島のイベント堆積物

(Shimazaki *et al.*, 2011)



候補: 元慶二年相模・武蔵の地震  
(878年11月1日)

再来間隔

1923	
1703	220
1293	410
878	415