

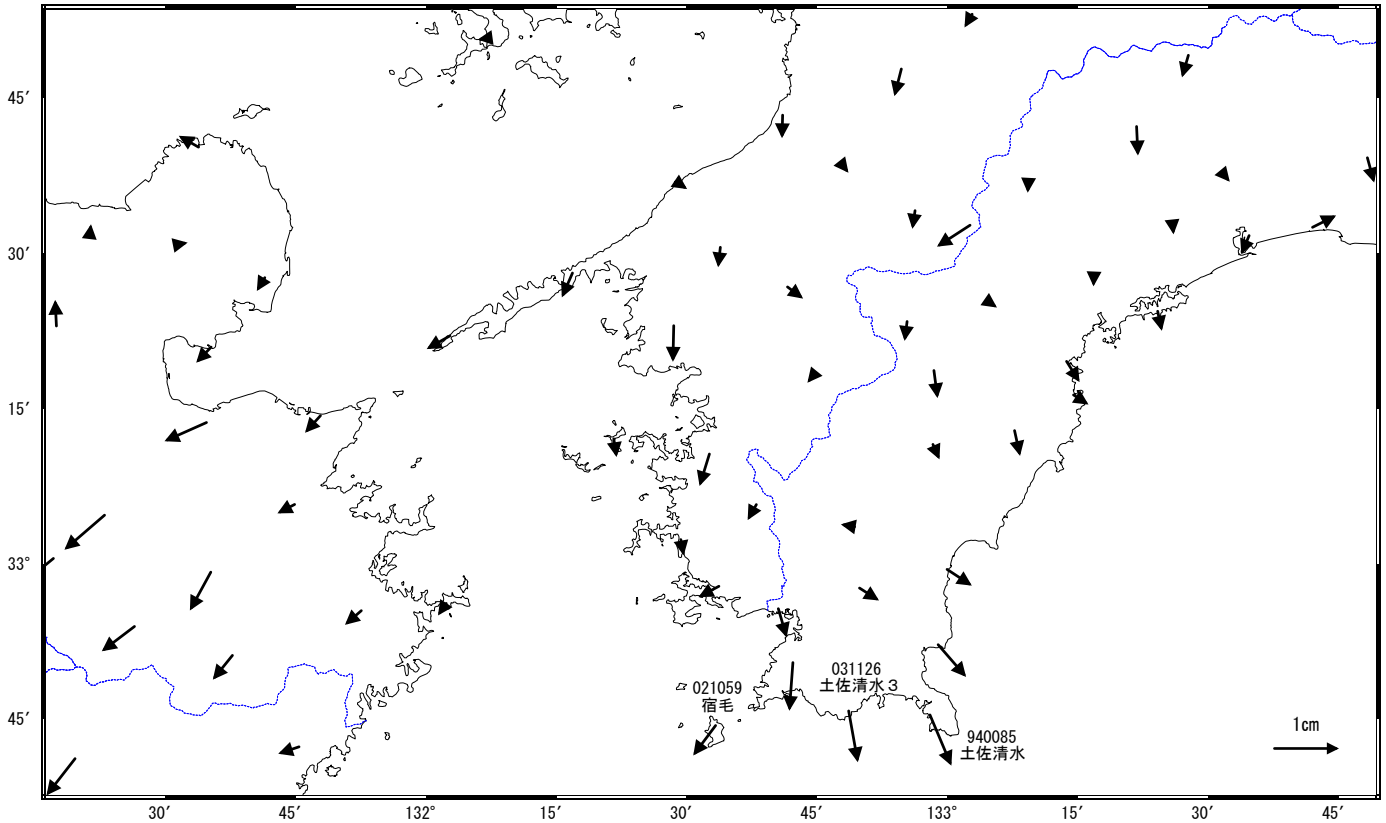
豊後水道周辺の非定常的な地殻変動（１）

豊後水道周辺で2015年12月頃から非定常な地殻変動が観測されている。

基準期間：2015/12/01～2015/12/15 [F3:最終解]
比較期間：2016/07/16～2016/07/30 [R3:速報解]

地殻変動（水平）（一次トレンド除去）

計算期間：2006/01/01～2008/01/01

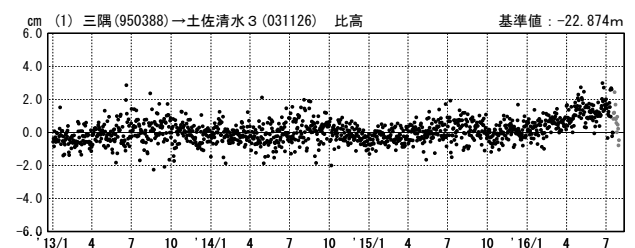
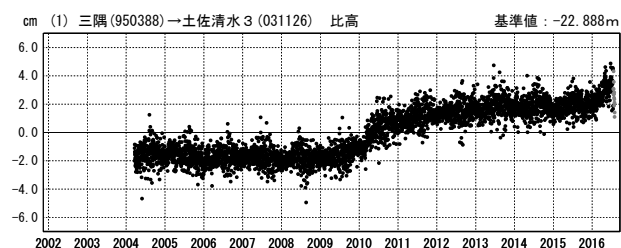
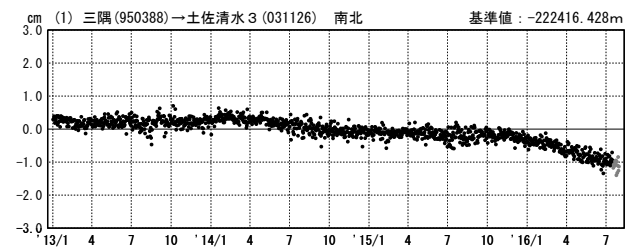
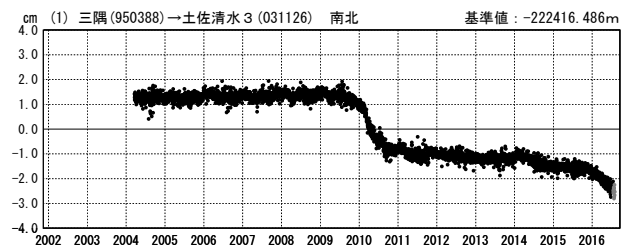
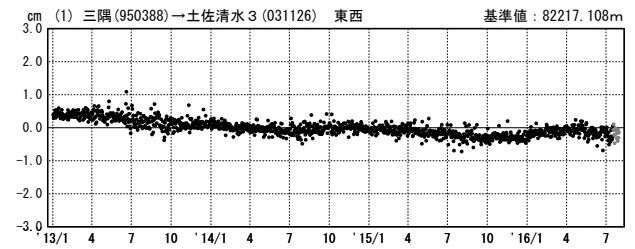
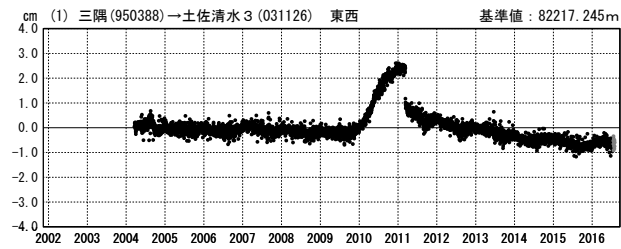


☆ 固定局：三隅 (950388)

一次トレンド除去後グラフ

期間：2002/01/01～2016/07/30 JST

期間：2013/01/01～2016/07/30 JST 計算期間：2006/01/01～2008/01/01



●— [F3:最終解] ●— [R3:速報解]

※全観測局に2016年4月の熊本地震に伴う地殻変動の補正を行った。