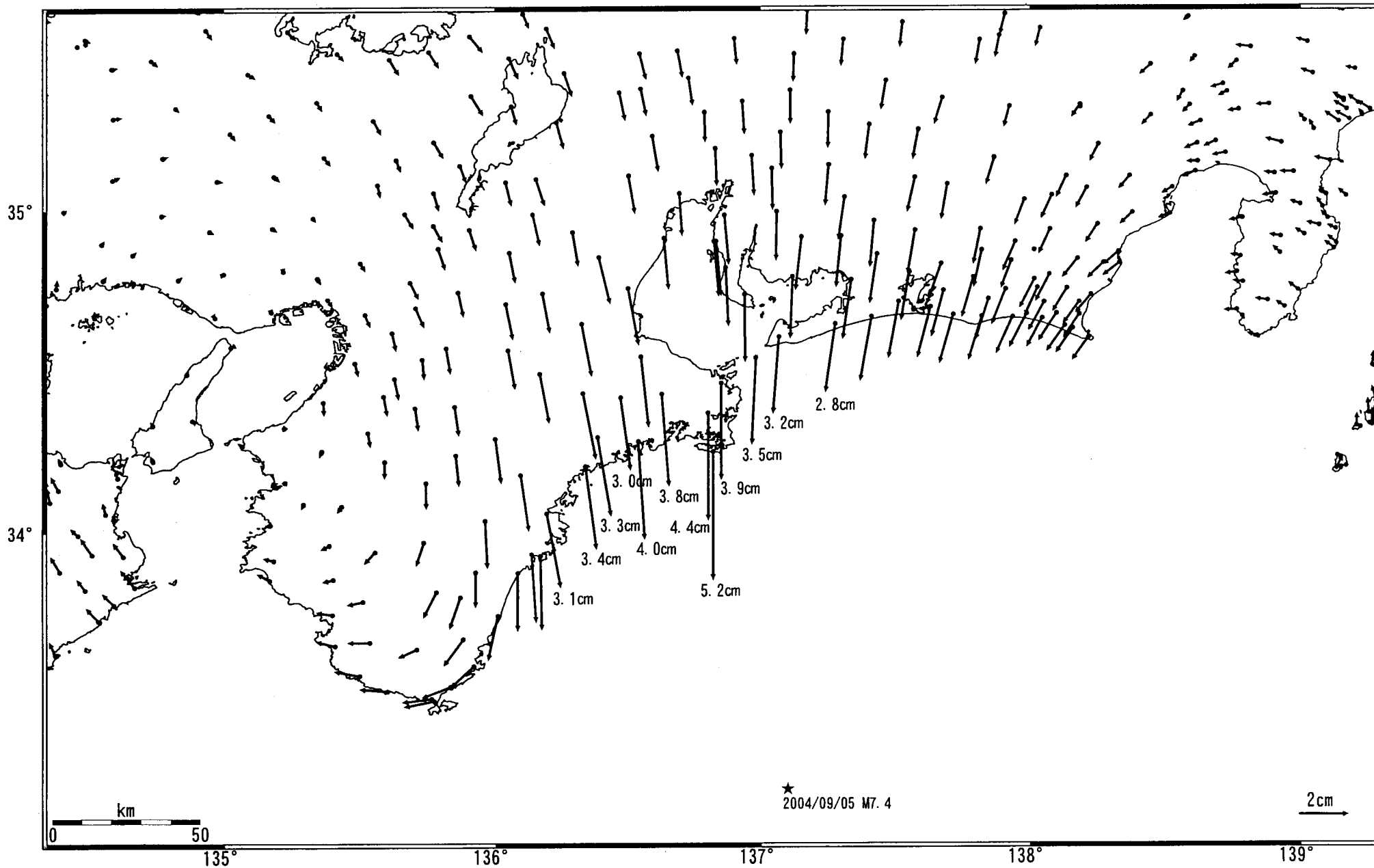


# 紀伊半島南東沖の地震 水平変動ベクトル図

基準期間: 2004/08/28-2004/09/04 [R2: 速報解]

比較期間: 2004/09/06-2004/09/13 [R2: 速報解]

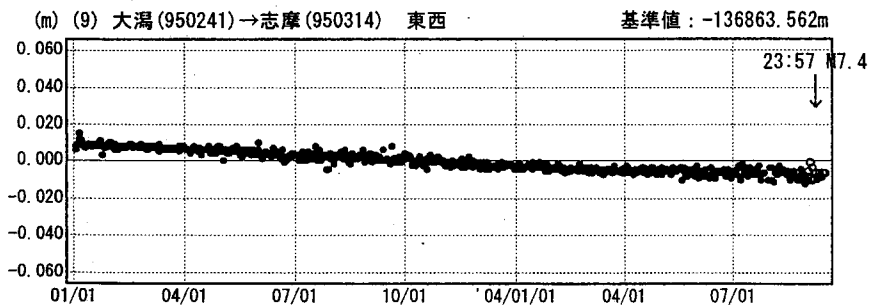


★ 2004/09/05 M7.4

☆固定局: 大湊 (950241)

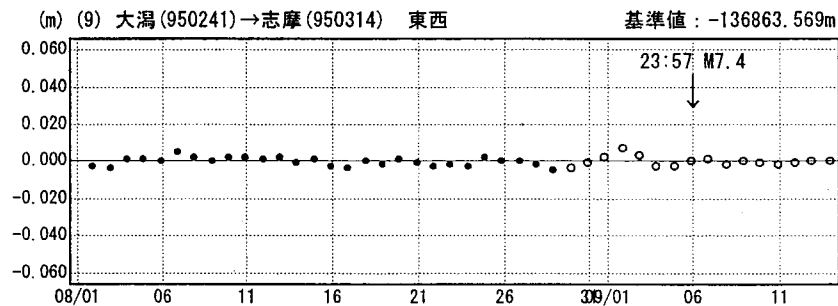
### 成分変化グラフ

期間：2003/01/01～2004/09/13 JST

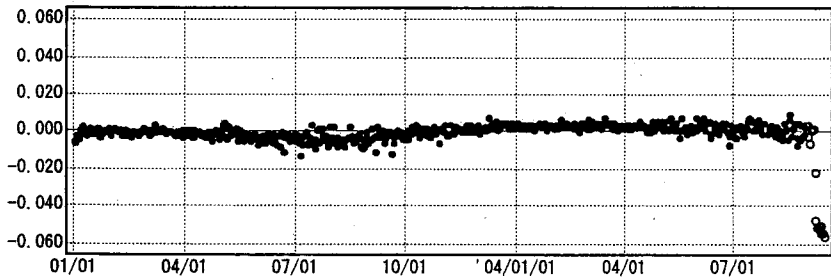


### 成分変化グラフ

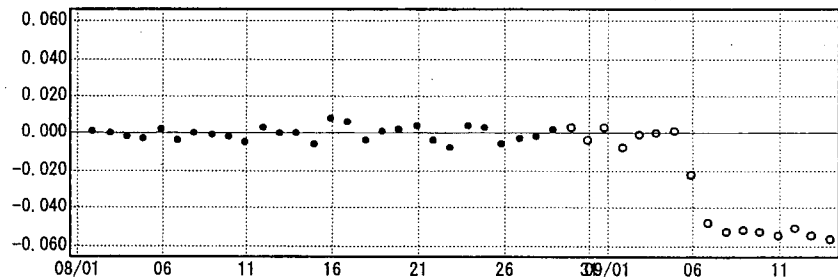
期間：2004/08/01～2004/09/13 JST



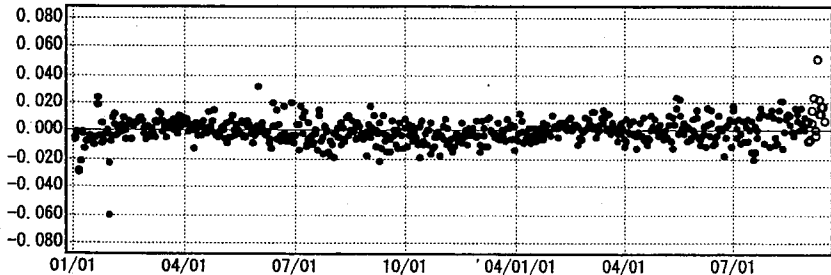
(m) (9) 大潟(950241)→志摩(950314) 南北 基準値：-330365.071m



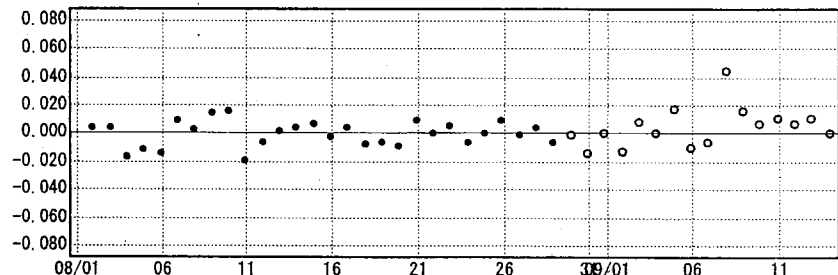
(m) (9) 大潟(950241)→志摩(950314) 南北 基準値：-330365.070m



(m) (9) 大潟(950241)→志摩(950314) 比高 基準値：-21.887m



(m) (9) 大潟(950241)→志摩(950314) 比高 基準値：-21.881m



●—[F2:最終解] ○—[R2:速報解]