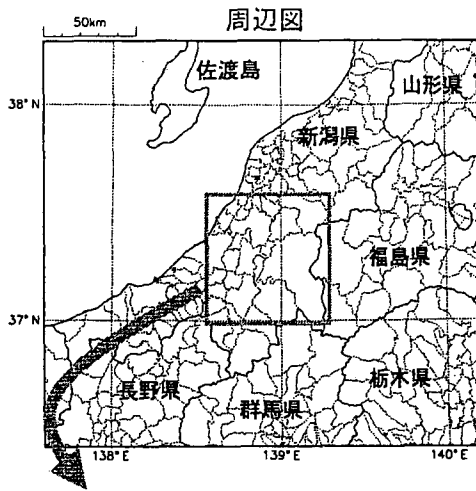
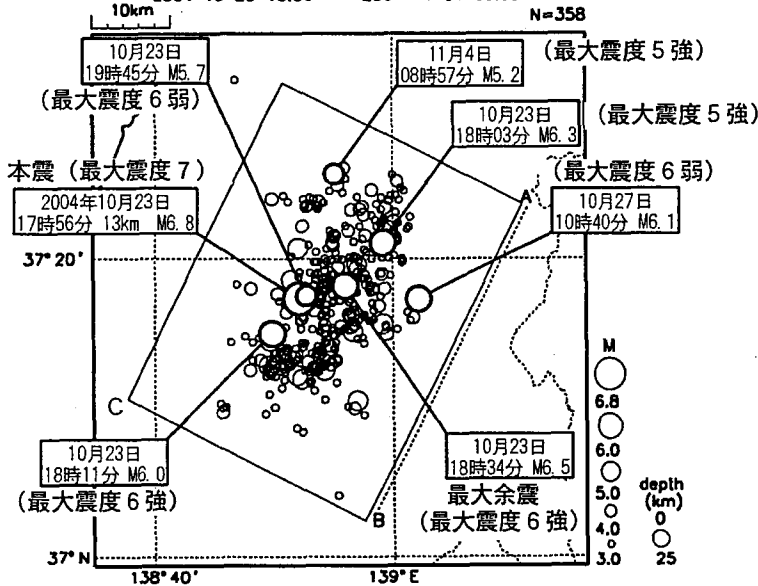


平成 16 年 (2004 年) 新潟県中越地震の活動



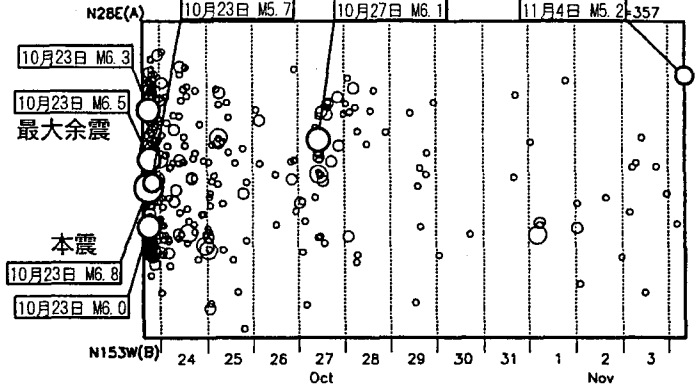
震央分布図 (2004 年 10 月 23 日 15 時 ~、 $M \geq 3.0$)

2004 10 23 15:00 -- 2004 11 04 09:00

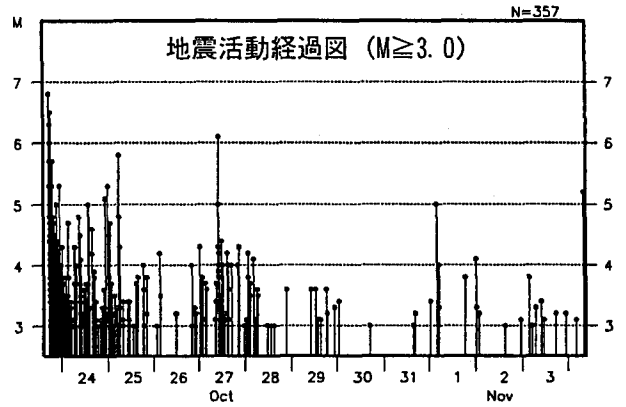


時空間分布図 (A-B 投影)

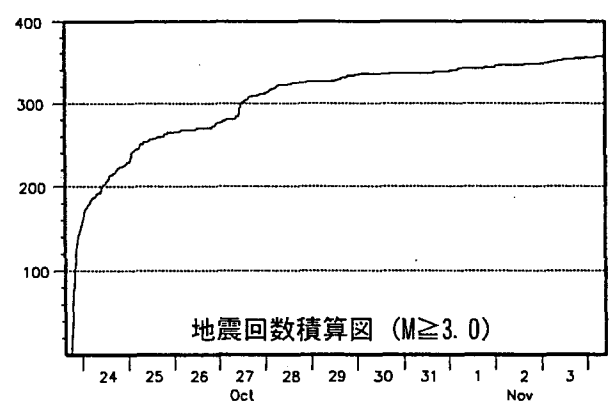
2004 10 23 15:00 -- 2004 11 04 09:00



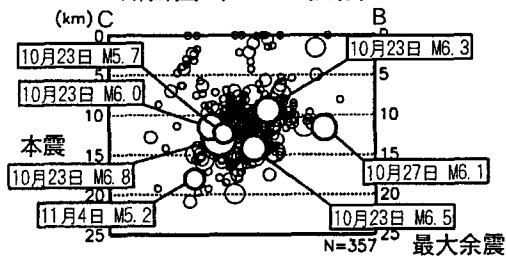
2004 10 23 15:00 -- 2004 11 04 09:00



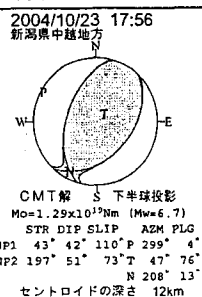
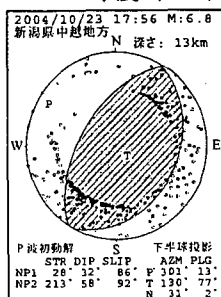
2004 10 23 15:00 -- 2004 11 04 09:00



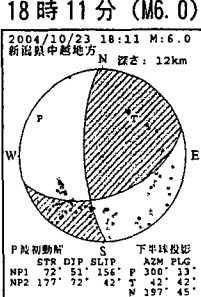
断面図 (B-C 投影)



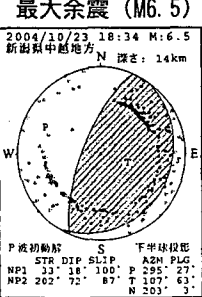
本震 (17 時 56 分、 $M 6.8$)



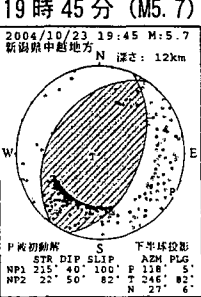
18 時 11 分 ($M 6.0$)



最大余震 ($M 6.5$)



19 時 45 分 ($M 5.7$)



10 月 27 日 ($M 6.1$)

