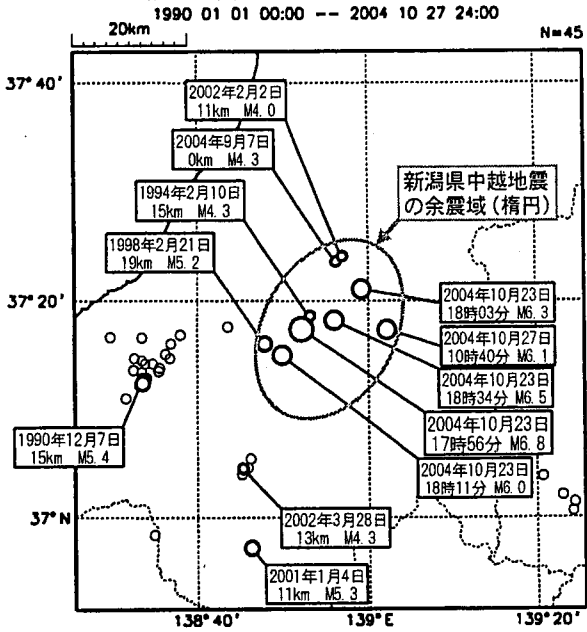


# 2004年新潟県中越地震の周辺の活動（1990年以降）

震央分布図（1990年以降、M $\geq$ 4.0）

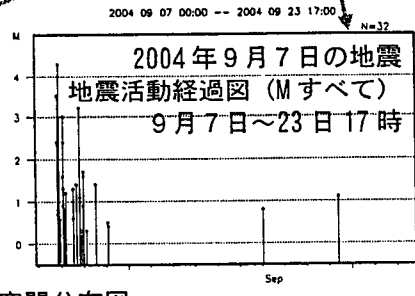
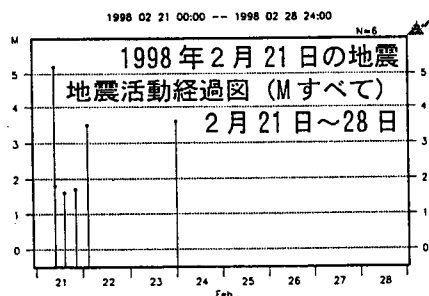
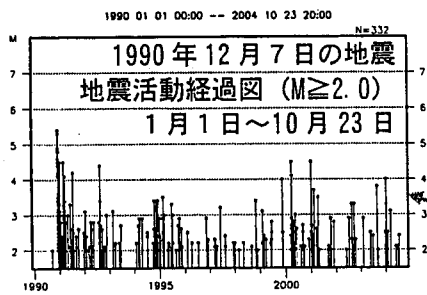
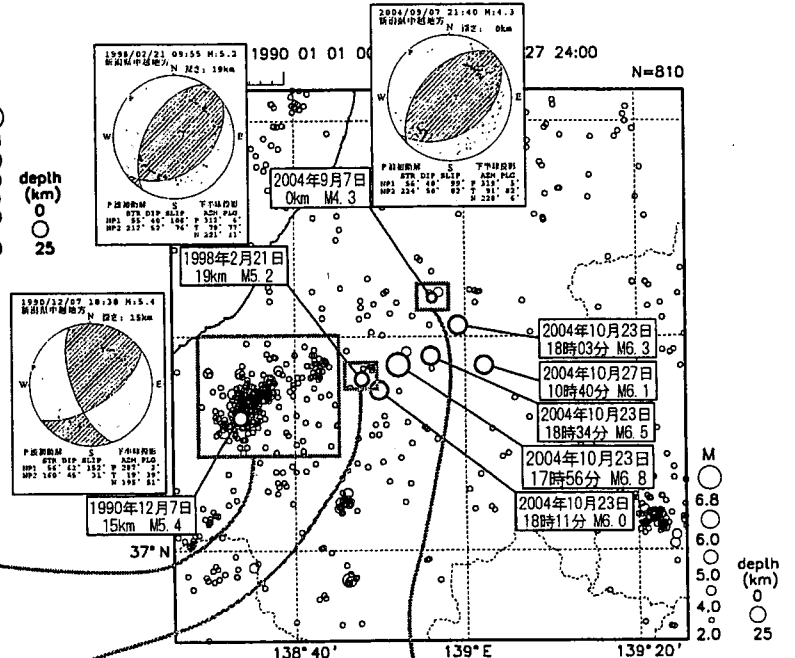


平成16年（2004年）新潟県中越地震（M6.8）の周辺では、1990年12月7日、1998年2月21日にやや規模の大きな地震（それぞれM5.4、M5.2）が発生している。

1990年の地震の余震活動は活発である。一方、今回の余震域の西端で発生した1998年の地震の余震活動は低調であった。また、余震域の北端で2004年9月に発生した地震（M4.3）の余震活動は、数日程度で収まっている。

なお、余震域の南部では、本震の約12時間前にM2.5（最大震度1）の地震が発生している。

震央分布図（1990年以降、M $\geq$ 2.0）



時空間分布図 2004 06 01 00:00 -- 2004 10 27 24:00

