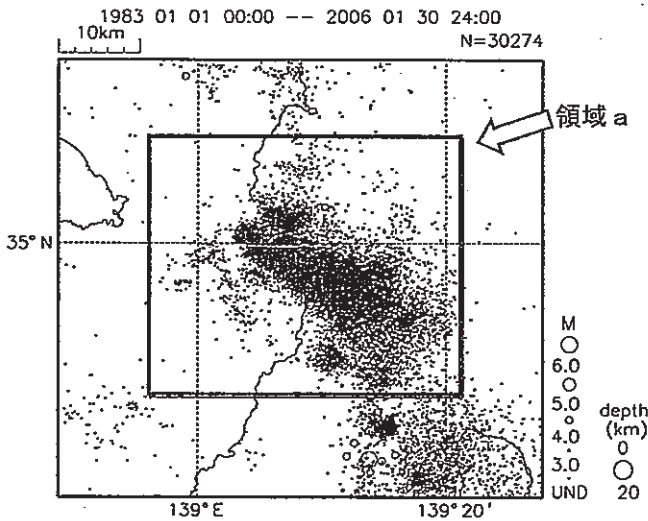
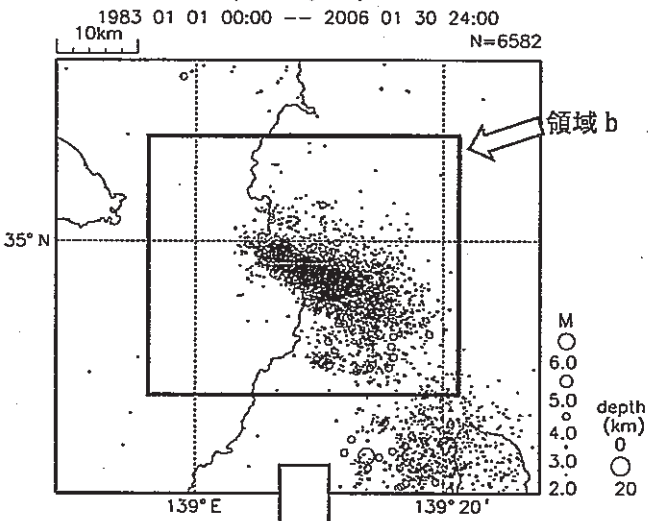


伊豆半島東方沖群発地震の地震規模の推移

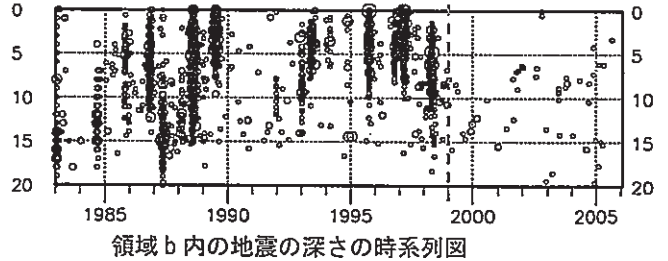
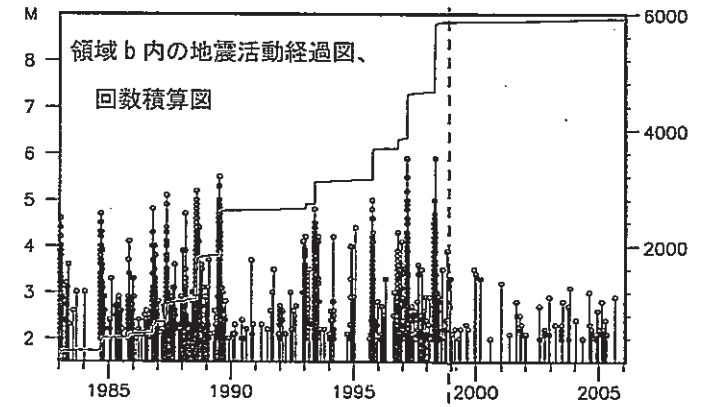
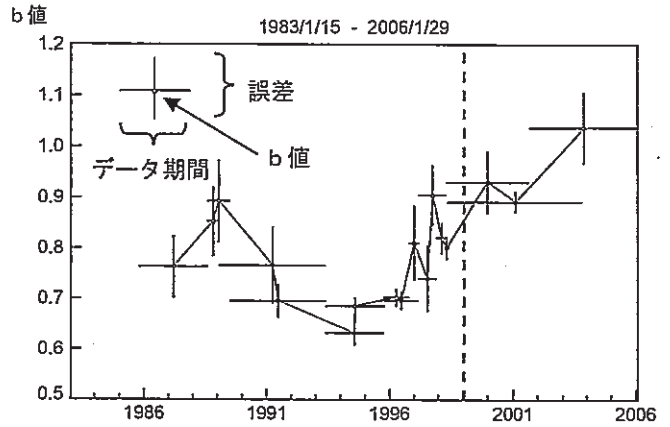
震央分布図 (1983 年以降、M すべて)



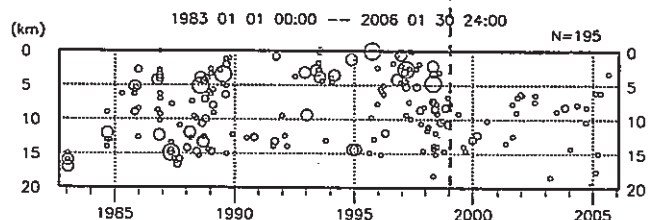
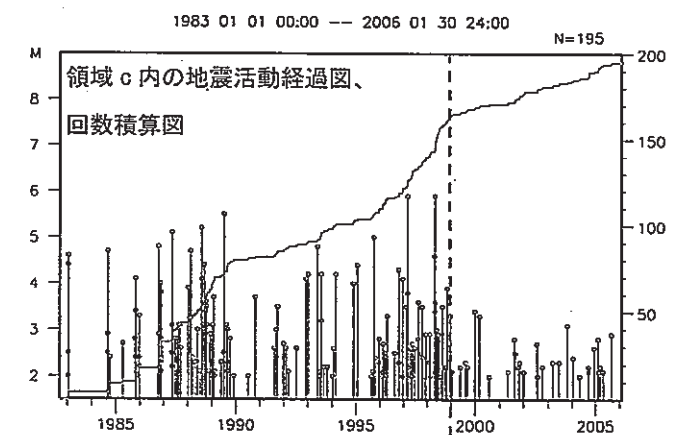
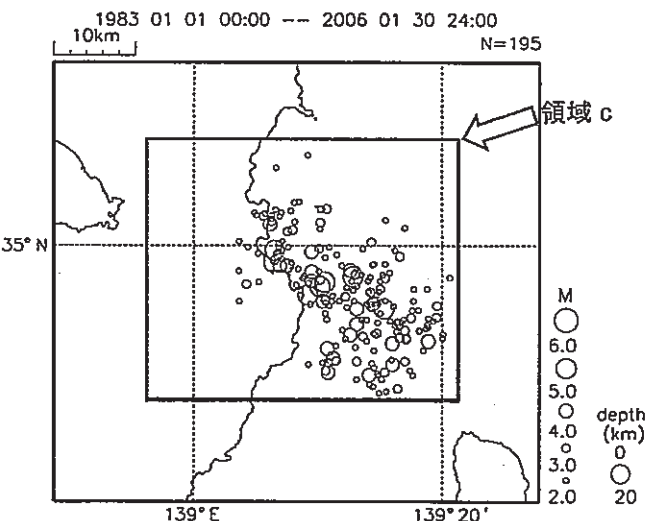
(M2.0 以上)



領域 a 内の b 値の時間変化
(1500 イベントをずらしながら 3000 イベントで計算)



$\Delta t : 7日$ $\Delta r : 3km$ でクラスタ抽出し、各イベント群の最大の地震のみを取り出した。
(表示したのは $M \geq 2.0$ のみ)



1999 年以降、M3 以上の地震を伴う活動は、ほとんどなくなっている。
また、5 km より浅い活動もほとんど見られなくなっている。