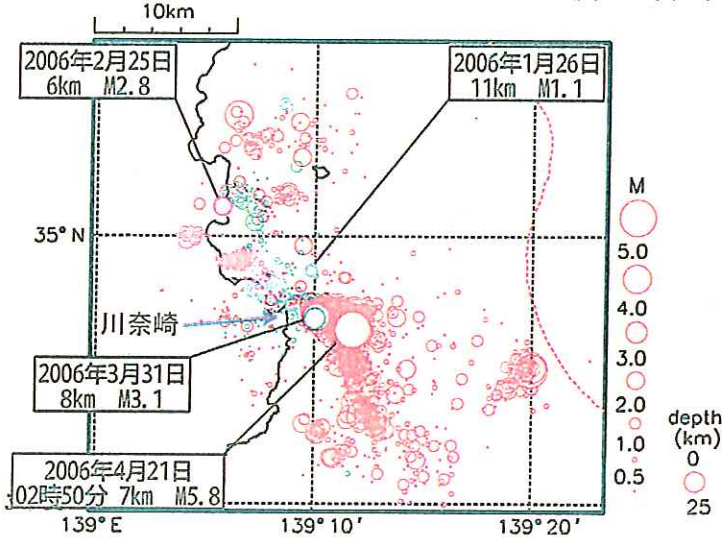


2006年1月以降の伊豆半島東方沖の地震活動概要

2006年に入ってから、1、2、3、4月と伊豆半島東方沖で活発な地震活動があり、この間、東伊豆の体積歪計に縮み変化が現れた。これまでの最大の地震は4月21日02時50分に発生したM5.8(最大震度4)の地震である。

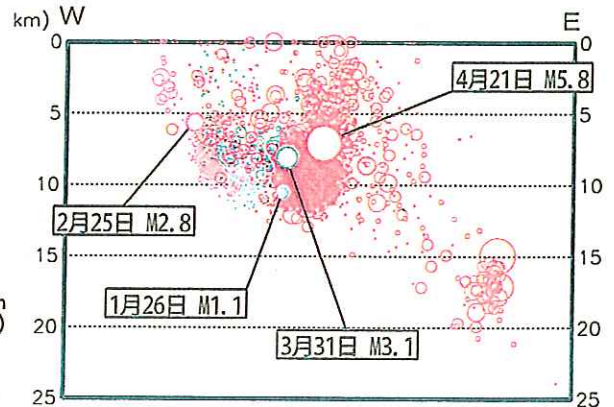
震央分布図

(2006年1月～5月7日、4回の活動期間の地震のみ表示)



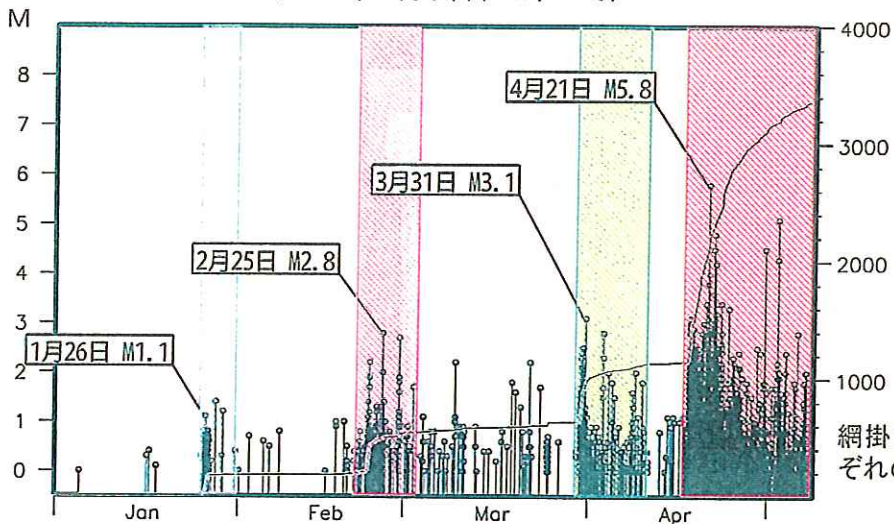
東西断面図

(4回の活動期間の地震のみ表示)



地震活動経過図、回数積算図

(2006年1月以降、Mすべて)



網掛けは色分けしたそれぞれの活動期間を示す。

深さの時系列図

