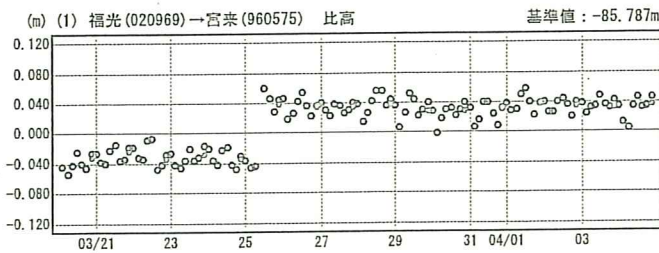
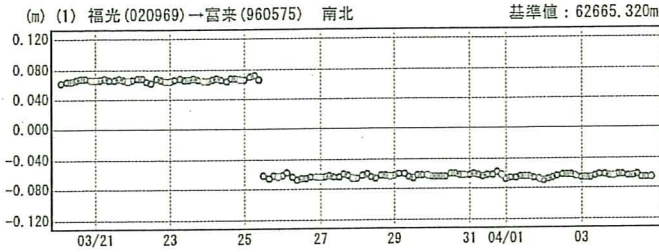
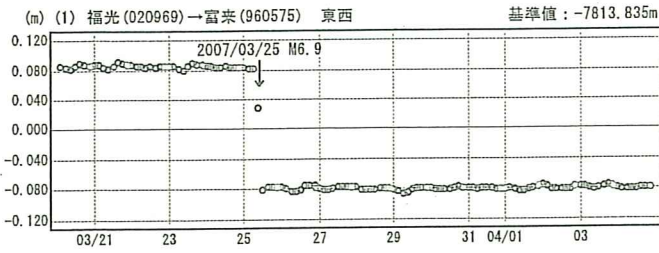


成分変化グラフ

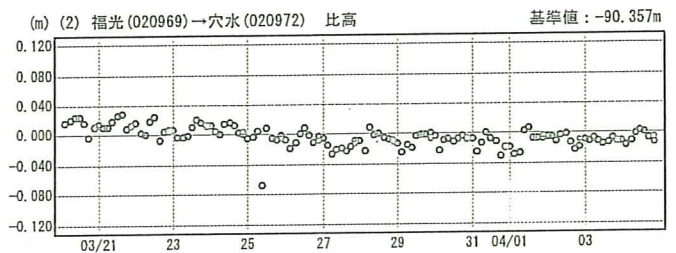
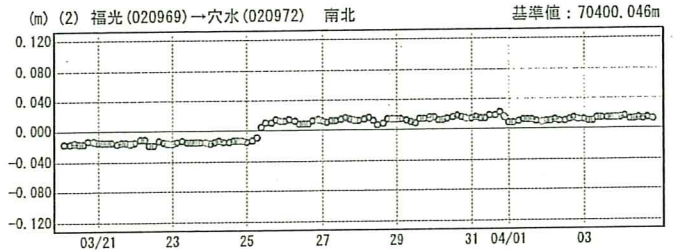
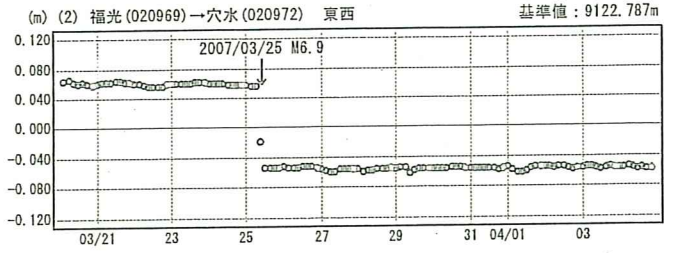
期間：2007/03/20~2007/04/04 JST



※「富来」の傾斜による変位は補正しています。

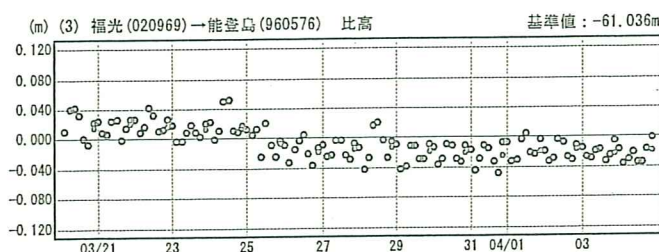
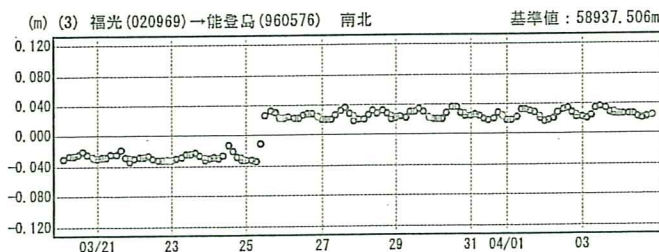
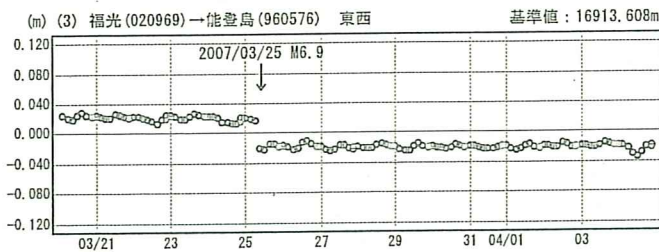
成分変化グラフ

期間：2007/03/20~2007/04/04 JST



成分変化グラフ

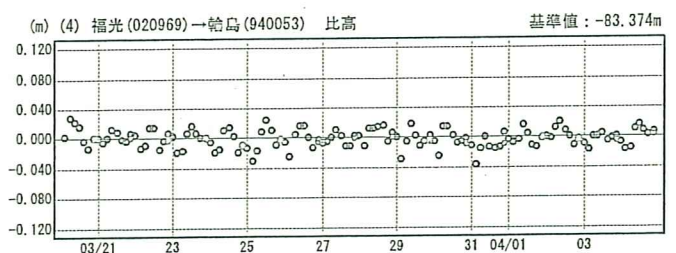
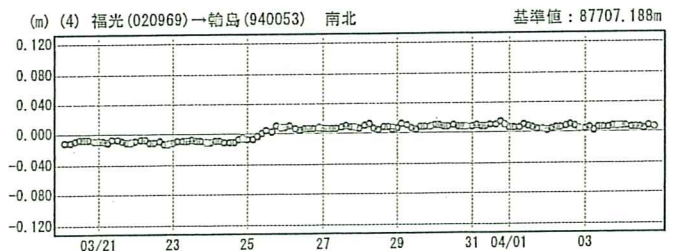
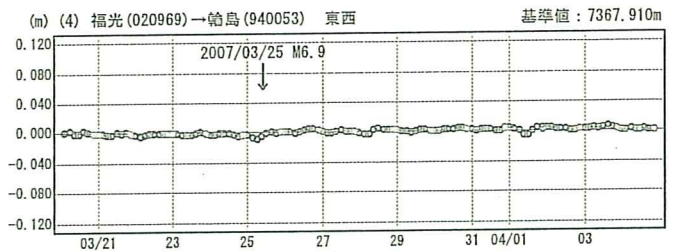
期間：2007/03/20~2007/04/04 JST



※「能登島」の傾斜による変位は補正しています。

成分変化グラフ

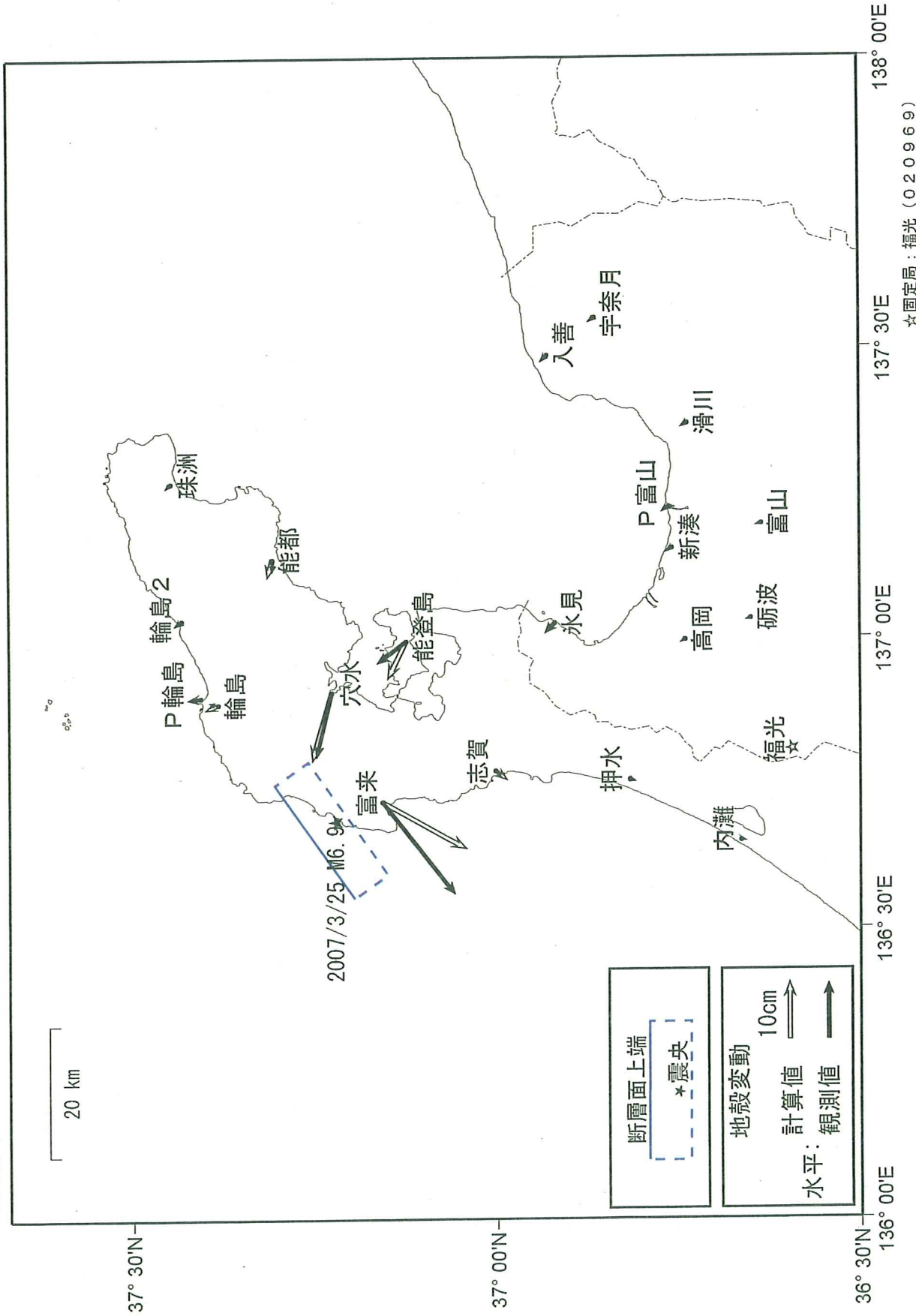
期間：2007/03/20~2007/04/04 JST



○ — [Q2:迅速解] ○ — [R2:遠報解]

平成19年能登半島地震 断層モデル

基準期間: 2007/03/18 - 2007/03/24
 比較期間: 2007/03/26 - 2007/03/26



☆固定局: 福光 (020969)

緯度=37.19° 経度=136.55° 上端深さ=1.2km 長さ=21.2km 幅=13.9km 走向=55° 傾斜角=63° すべり角=137° すべり量=1.65m Mw=6.7

※下端深さ=13.6km 横ずれ量=1.21m 縦ずれ量=1.13m 「富来」 「能登島」の傾斜による変位は補正済み

国土地理院