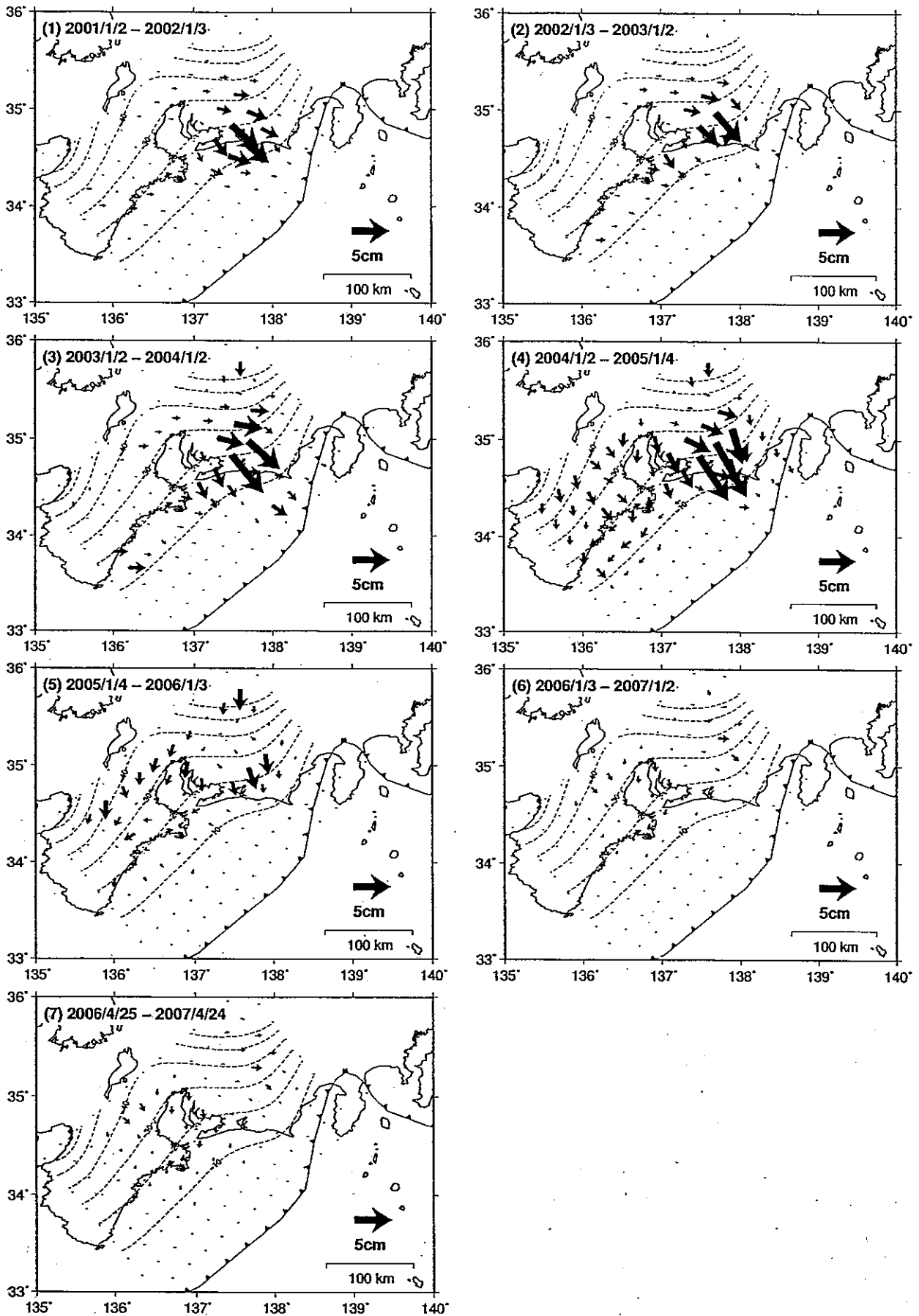
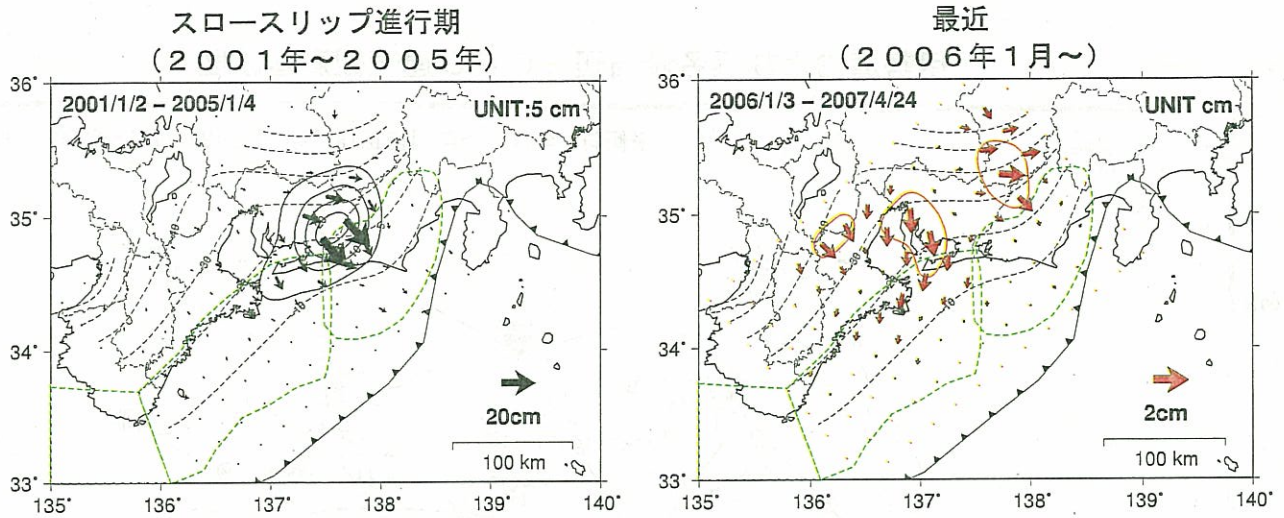


# 1年間の推定すべり分布の時間変化【大潟固定】(暫定)

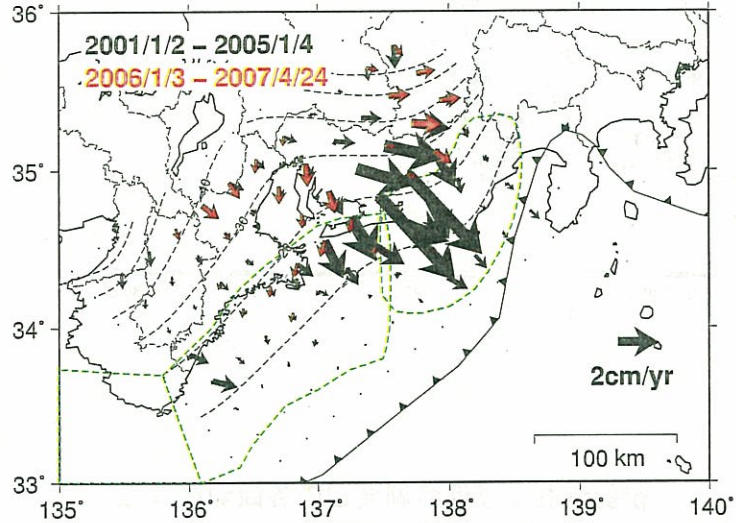


○2004年9月から2005年初頭までは、紀伊半島南東沖の地震の余効変動の影響が含まれると考えられます。

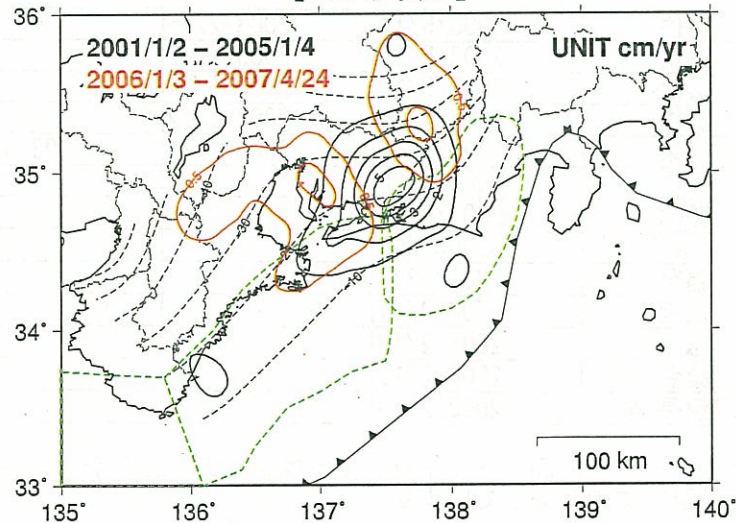
## スロースリップ進行期と最近のすべり分布の比較



### 【ベクトル表示】



### 【コンタ表示】



黒矢印および黒線：スロースリップ進行期（2001年～2005年）  
 赤矢印および赤線：最近（2006年1月～）  
 それぞれ速度（cm/yr）に換算して表示している。