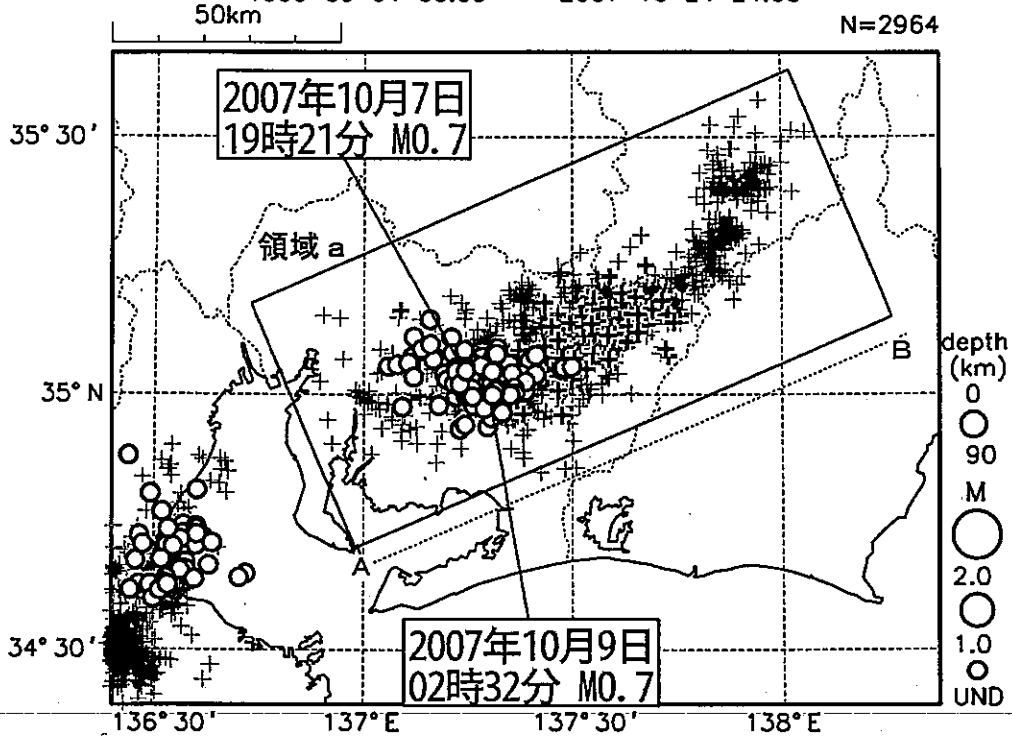


2007年9月～10月 長野県南部～愛知県西部 低周波地震

低周波地震発生領域周辺にすべりが推定された

震央分布図（低周波地震のみ、1999年9月以降、Mすべて）

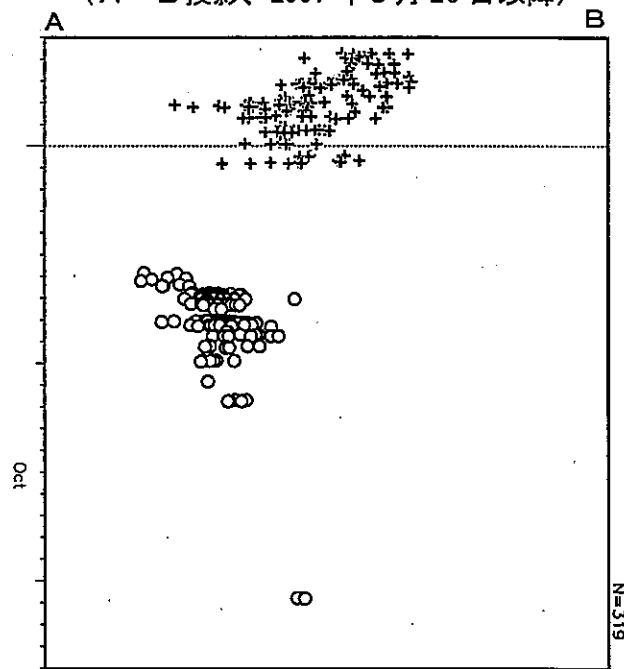
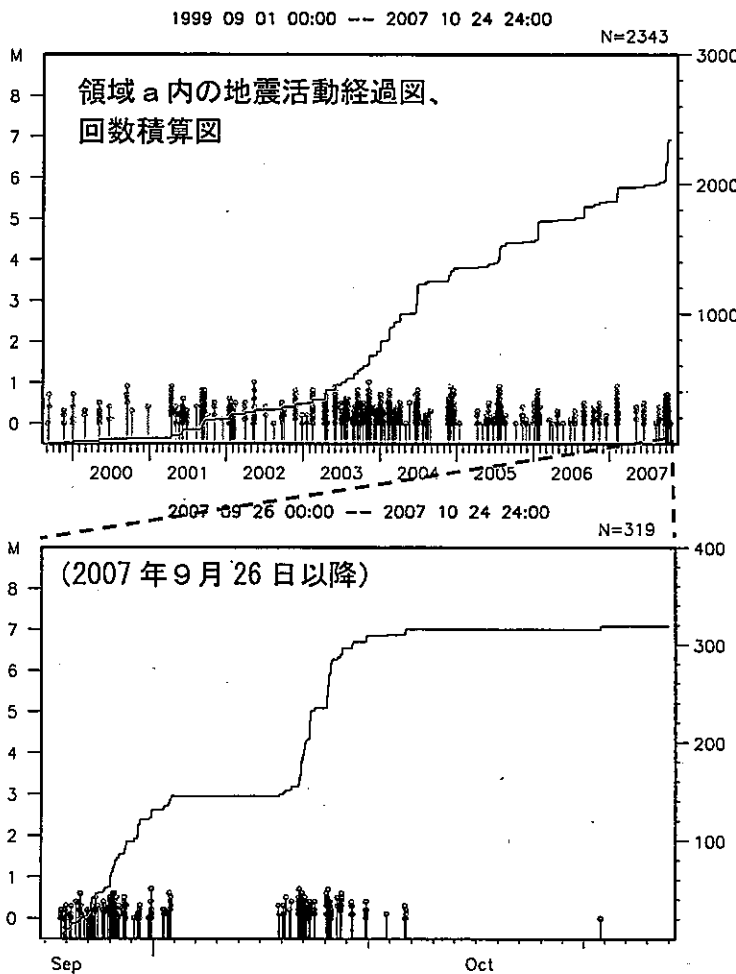
1999 09 01 00:00 -- 2007 10 24 24:00



[2007年9月26日以降の地震を+、10月6日以降の地震を○で表示している。]

領域a内の時空間分布図

(A-B投影、2007年9月26日以降)



・2007年9月26日～10月1日 (歪変化は2日まで)

・長野県南部～愛知県東部

その後

・2007年10月6日～12日

・愛知県西部

・最大M0.7 (10/7の19:21、10/9の02:32)

気象庁資料