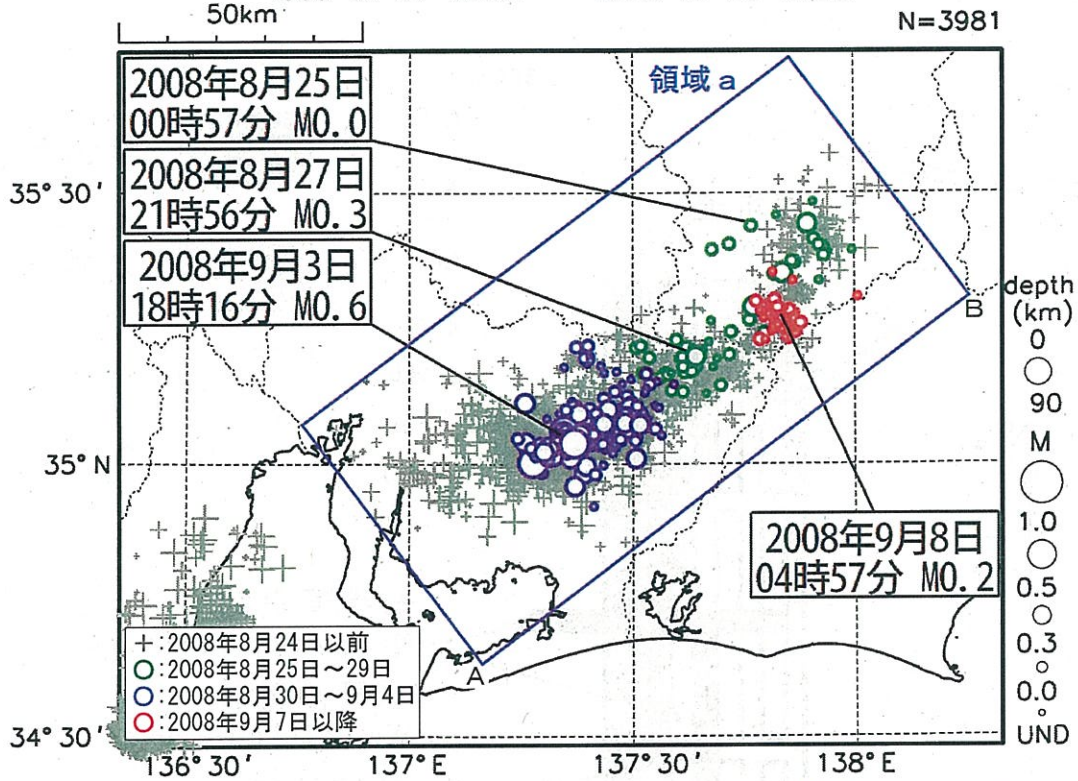


2008年8月25日~9月8日 長野県南部~愛知県 深部低周波地震活動

8/25-9/4 長野県南部から愛知県へ移動、歪変化を観測、9/7-8 は長野県南部で歪変化なし

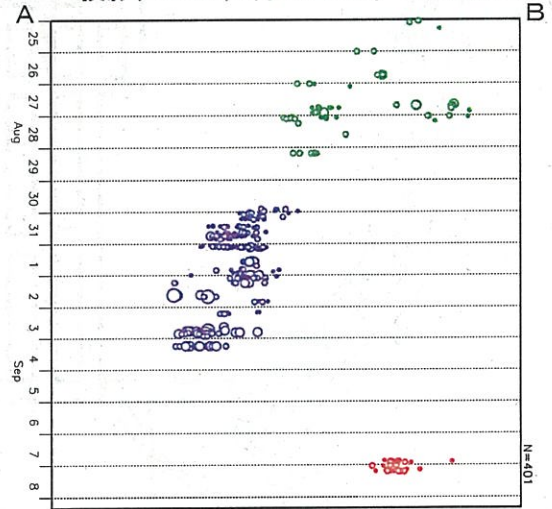
震央分布図 (低周波地震のみ、1999年9月以降、Mすべて)

1999 09 01 00:00 -- 2008 09 09 08:00



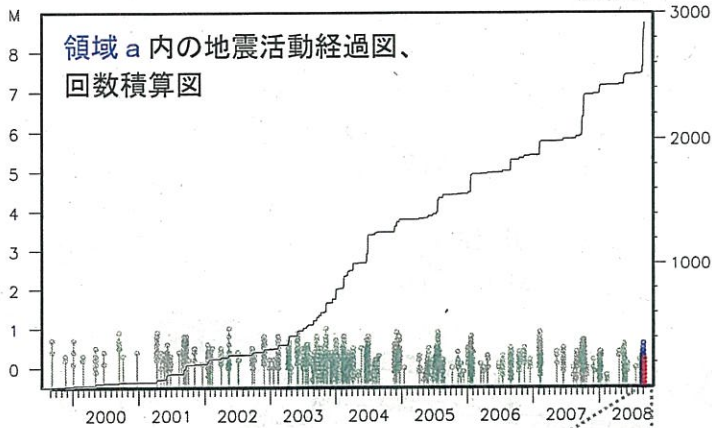
領域 a 内の時空間分布図

(A-B 投影、2008年8月25日00時~9月9日08時)



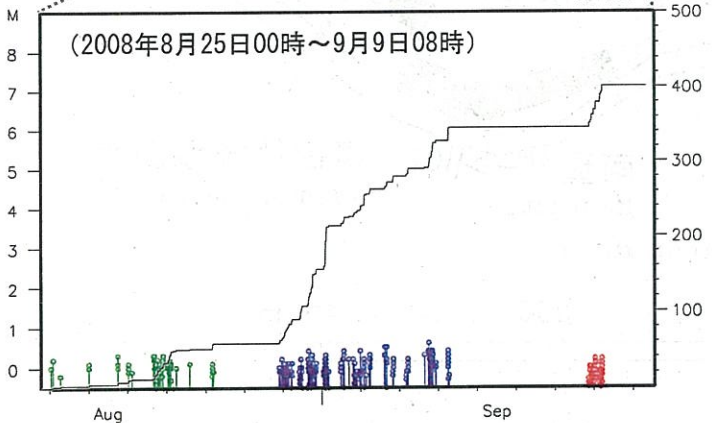
1999 09 01 00:00 -- 2008 09 09 08:00

N=2918



2008 08 25 00:00 -- 2008 09 09 08:00

N=401



2008年8月25日頃から9月4日にかけて長野県南部~愛知県で深部低周波地震活動が観測された。活動は8月29日頃一旦低調になったが、30日22時頃から9月4日にかけて愛知県側で再び活発となった。この間の最大は3日18時16分に発生したM0.6の地震である。この活動と同期して、周辺の歪計で地殻変動が観測された。

さらに、9月7日から8日にかけて長野県南部で活動が観測された。この活動について周辺の歪計で明瞭な地殻変動は観測されていない。

長野県南部から愛知県にかけて深部低周波地震活動が観測されたのは2008年1月以来である。

注: ノイズレベルが高い時間帯については低周波地震は検出されていない可能性がある。