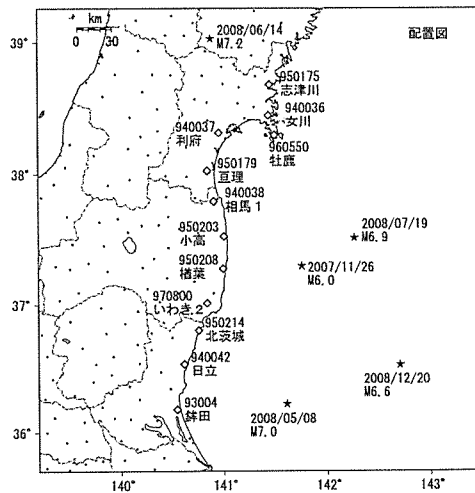


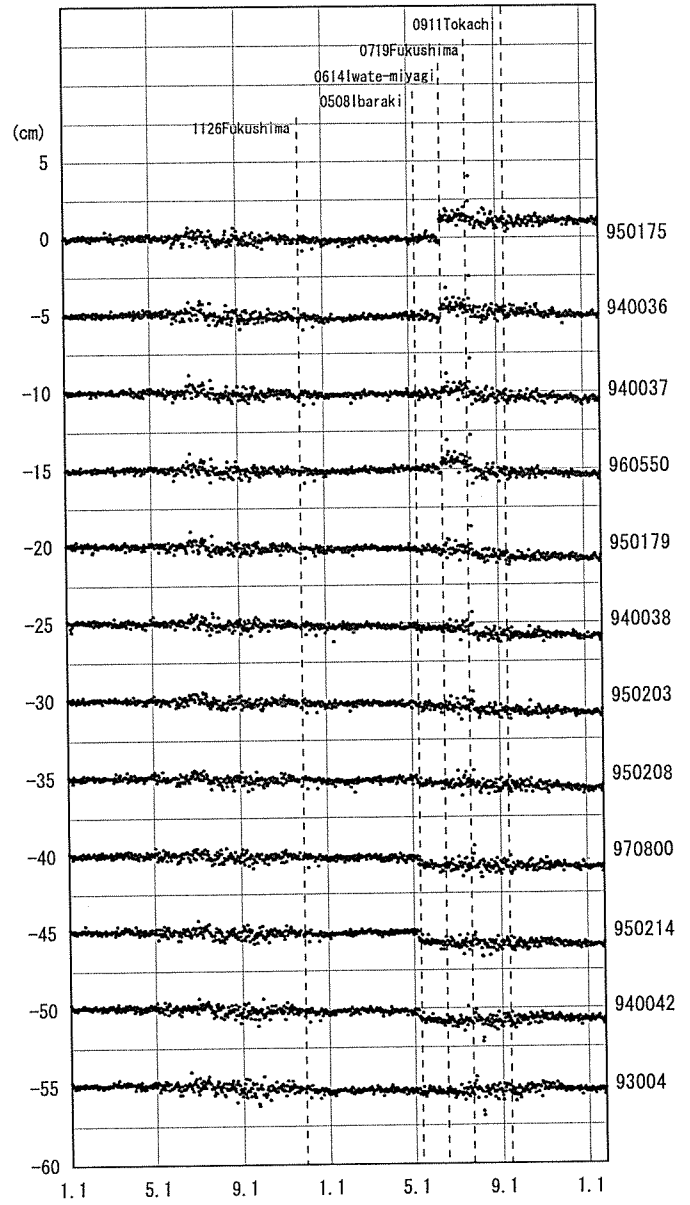
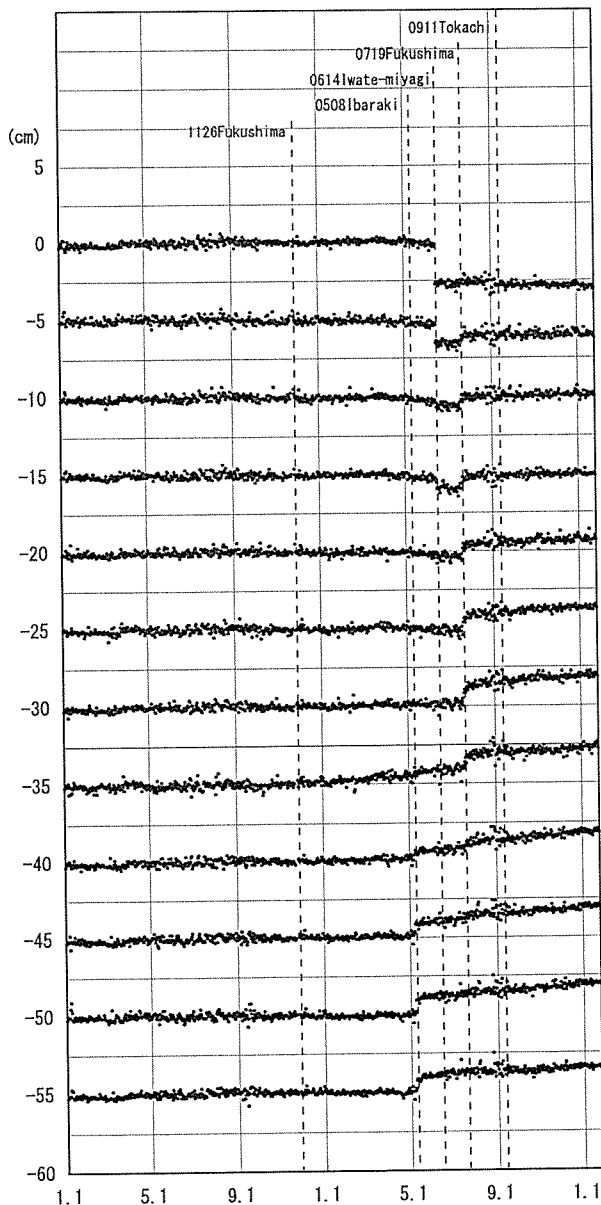
宮城・福島・茨城県太平洋岸 GPS連続観測時系列

日立、北茨城、いわき2観測点では、2008年5月の茨城県沖の地震以降、東向きの成分が見られる。



1次トレンド・半年周・年周成分除去後（東西成分）
 期間：2007.01.01~2009.01.24 計算期間：2006.01.01~2008.01.01

1次トレンド・半年周・年周成分除去後（南北成分）
 期間：2007.01.01~2009.01.24 計算期間：2006.01.01~2008.01.01



● — [F2:最終解] 固定局：大潟 (950241)