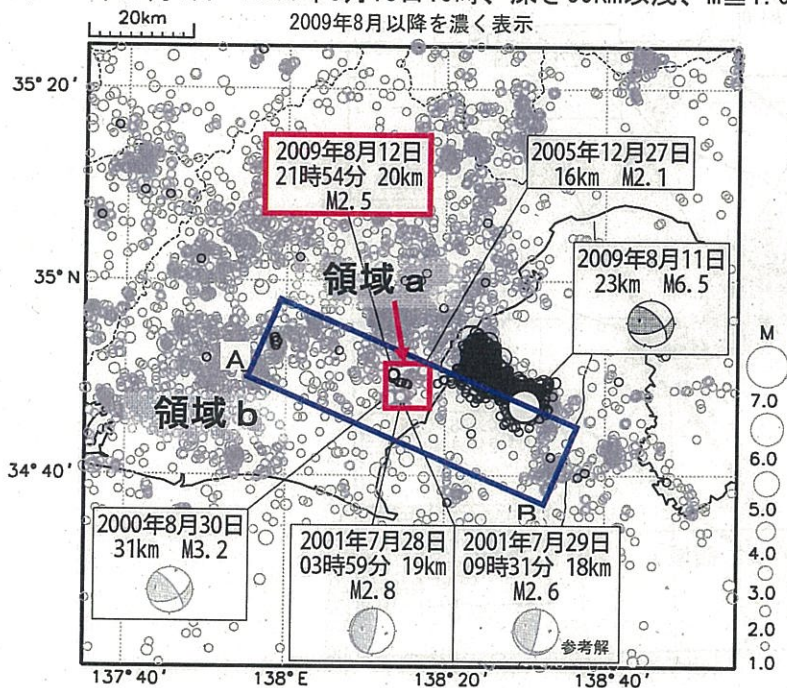


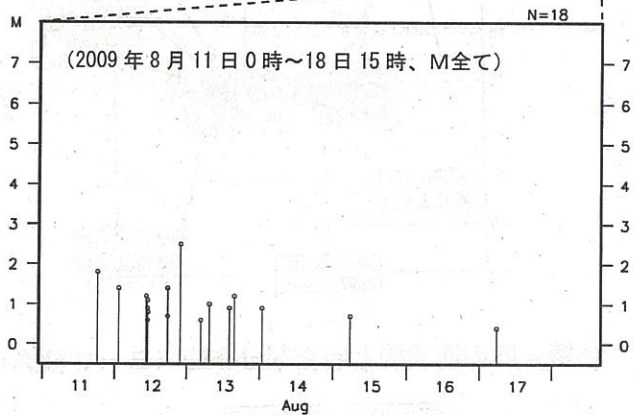
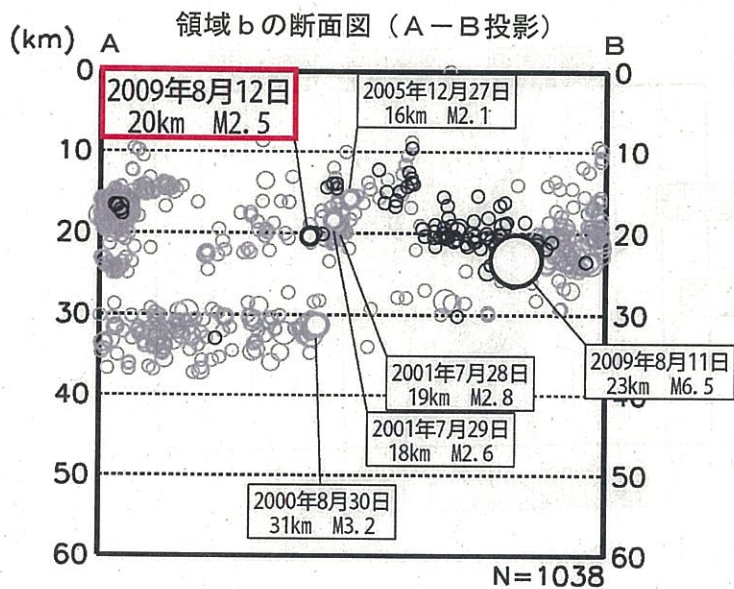
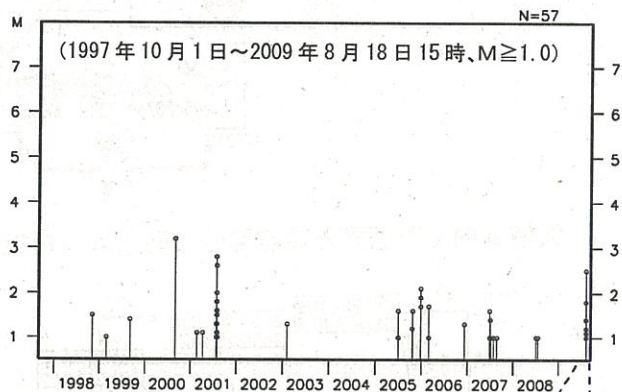
# 静岡県・藤枝付近の地震活動

## 震央分布図

(1997年10月1日～2009年8月18日15時、深さ60km以浅、M $\geq$ 1.0)



## 領域 a 内の地震活動経過図



## 今回の地震の発震機構解 (参考解)

