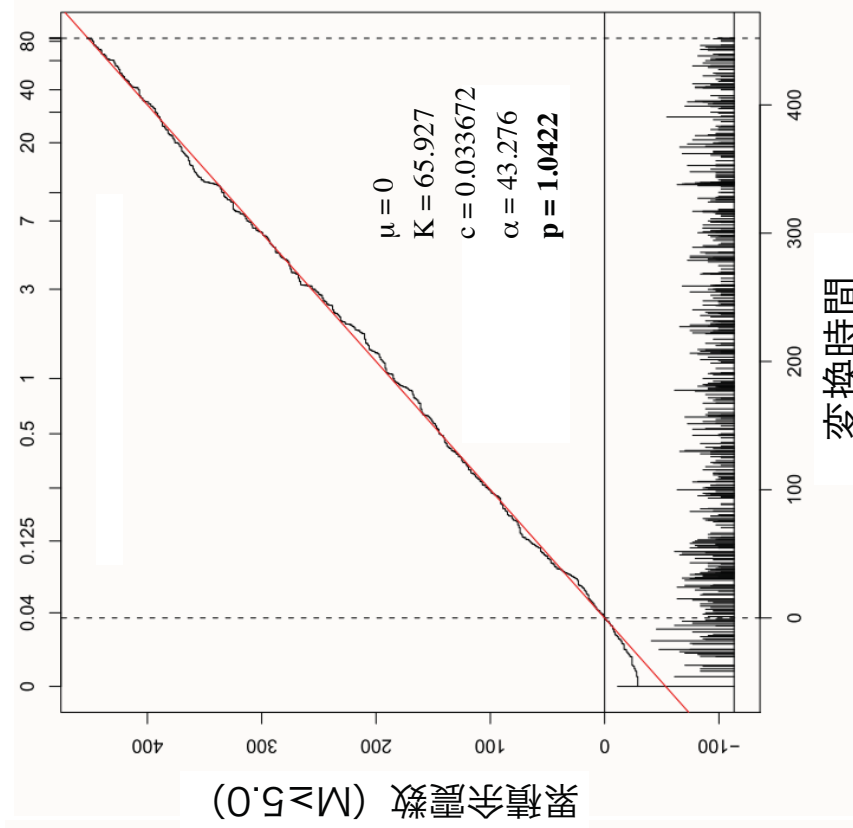
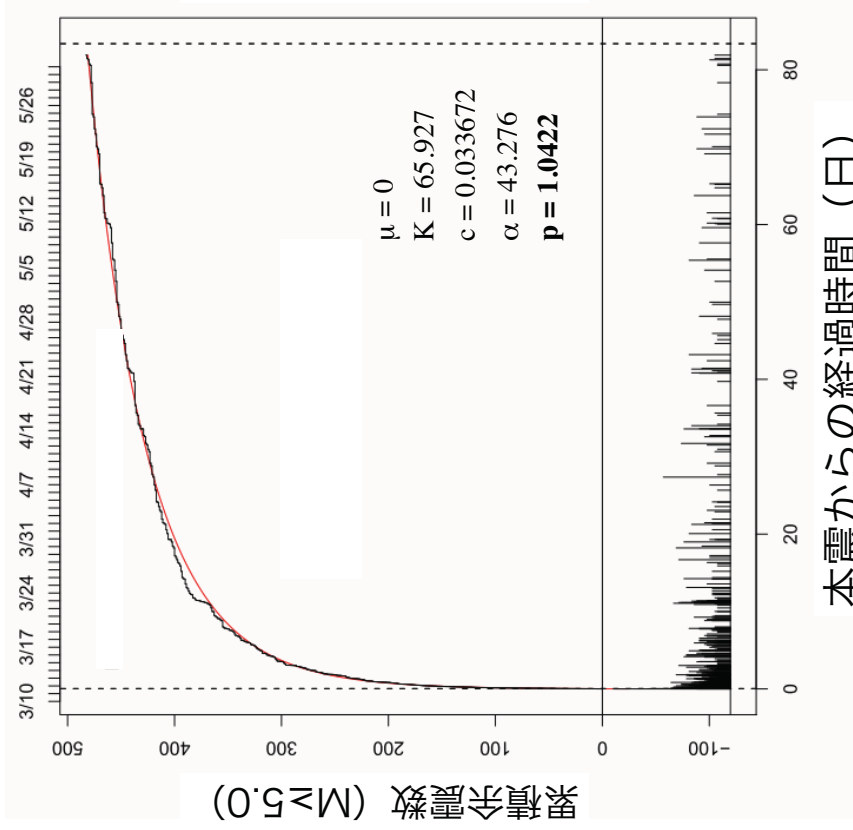


# 東北地方太平洋沖地震の余震活動：順調な減衰



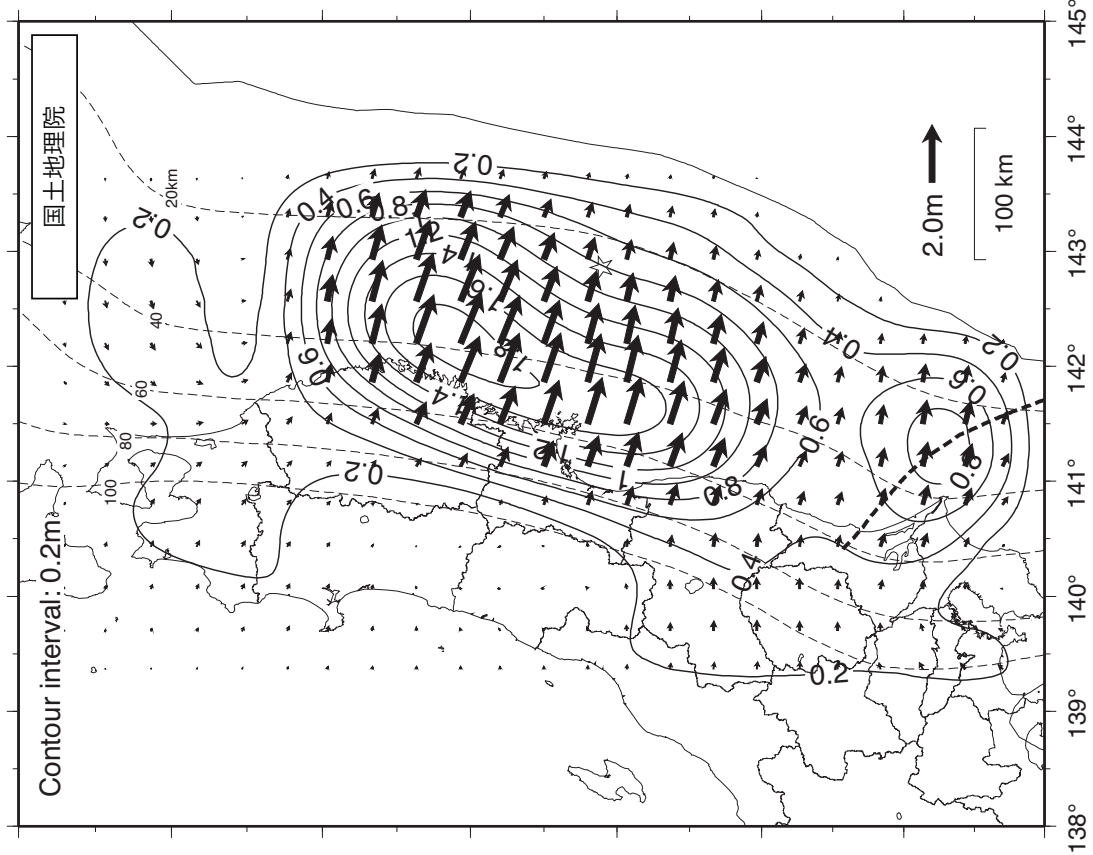
黒実線：観測データ

赤実線：理論フィッティング

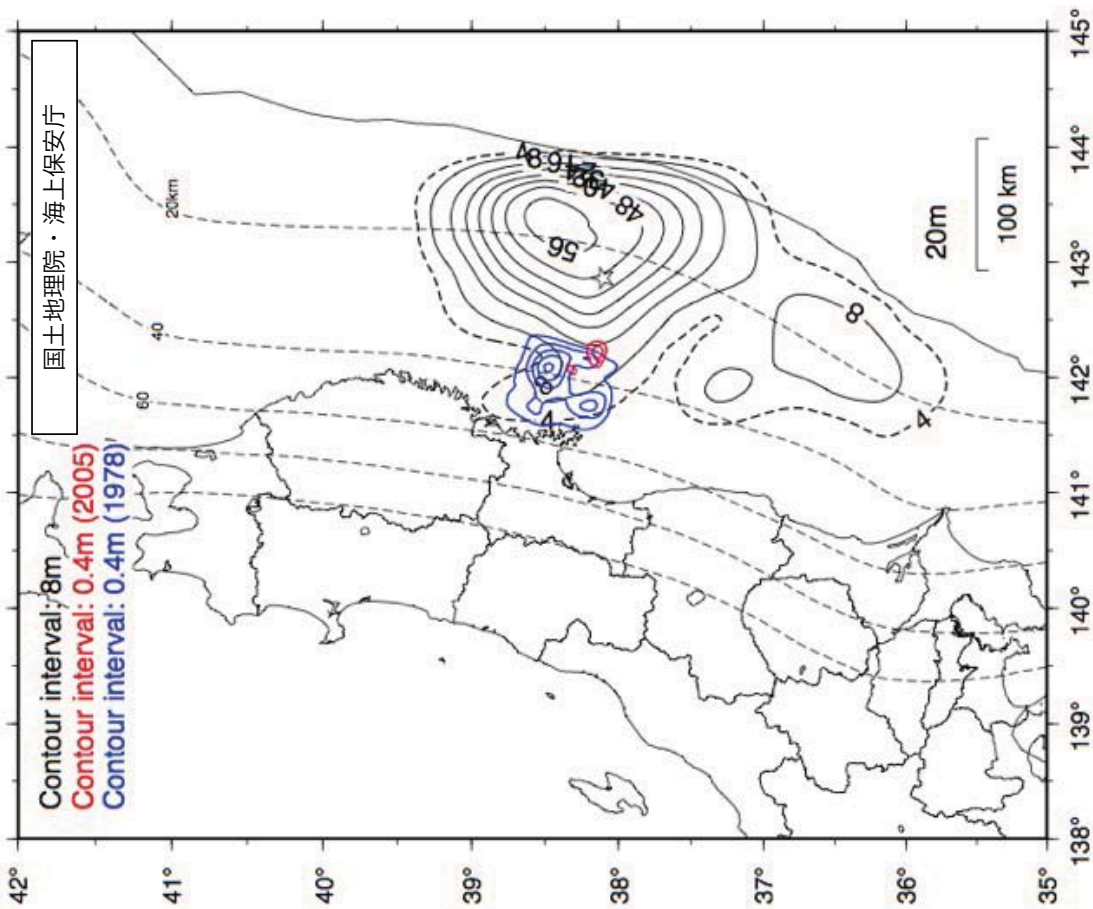
気象庁・統計数理研究所

# 広範囲にわたる余効すべり領域：深部延長，岩手県沖，銚子沖で顕著

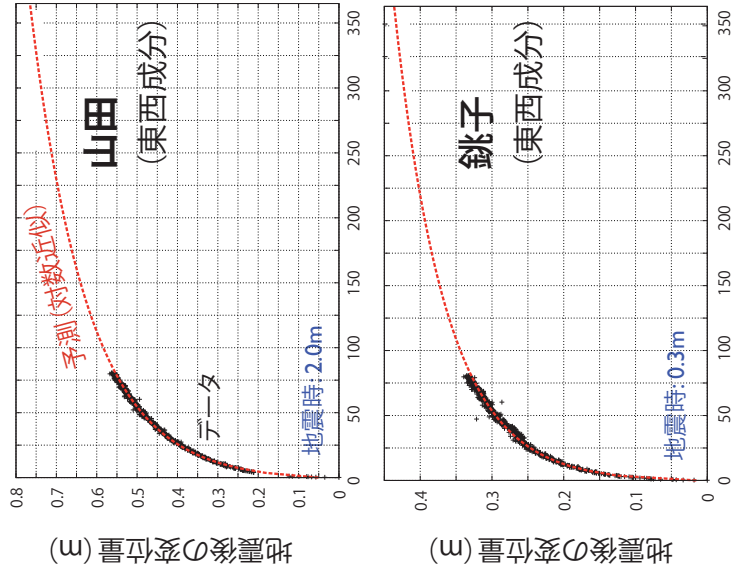
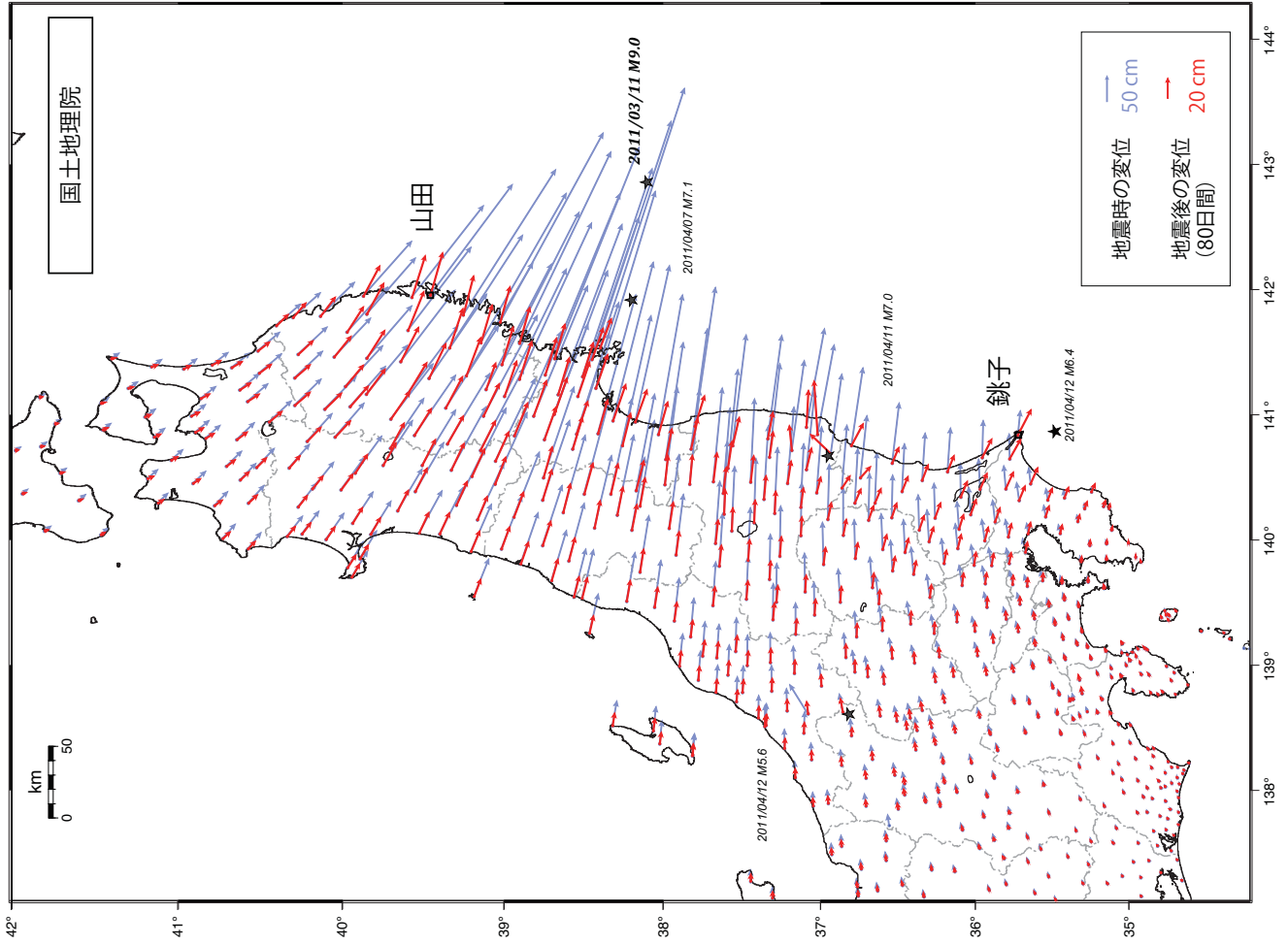
## 本震後約80日間の余効すべり



## 本震時のすべり



# 余効変動の地域差と予測： 本震後の地震活動パターンの変化や 継続期間に影響か



本震からの経過時間(日)

いつ余効変動が落ち着き、プレート境界が再固着し、地震前の変形パターンに戻るか。