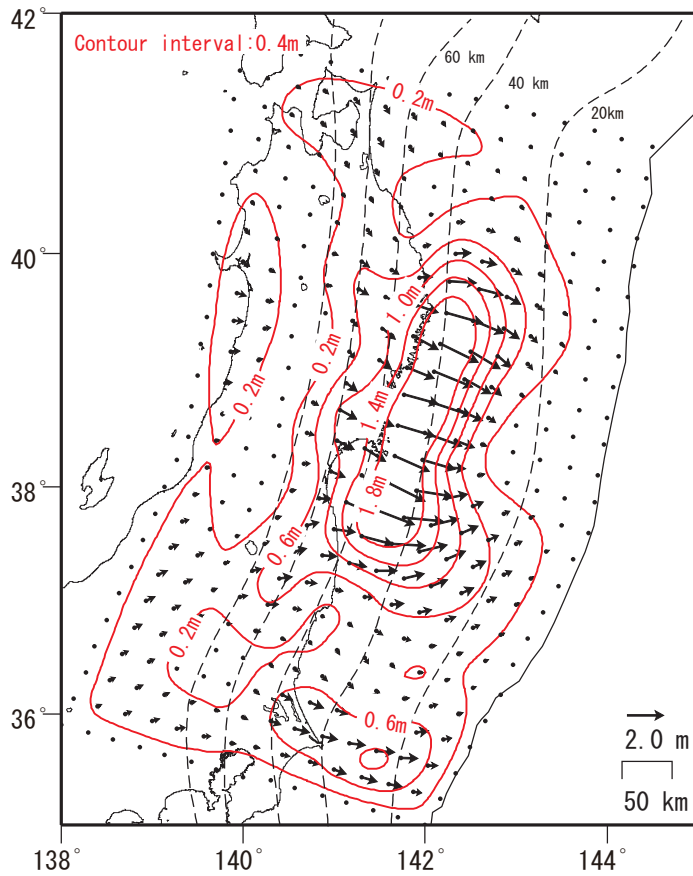
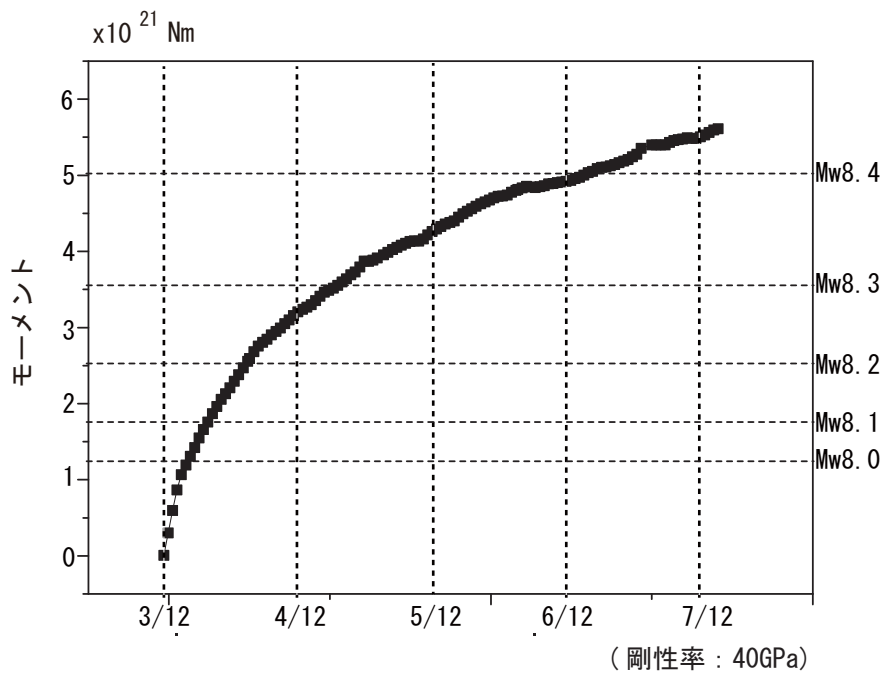


平成 23 年（2011 年）東北地方太平洋沖地震後の プレート境界面上のすべりの時間変化（3）（暫定）

データ期間 20110312 - 20110716 【F3 最終解（R3 速報解も含む）】 固定局：福江



・点線は沈み込む太平洋プレート上面の等深線（Nakajima and Hasegawa, 2006）

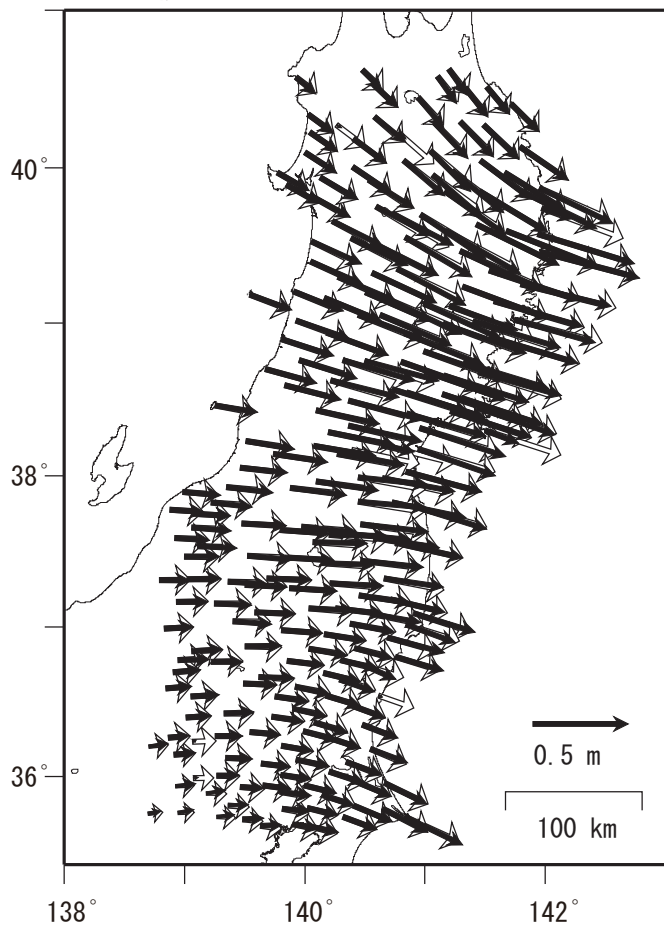


地震直後の約 30 時間のモーメント増加量は含まれていない。

平成 23 年（2011 年）東北地方太平洋沖地震後の地殻変動

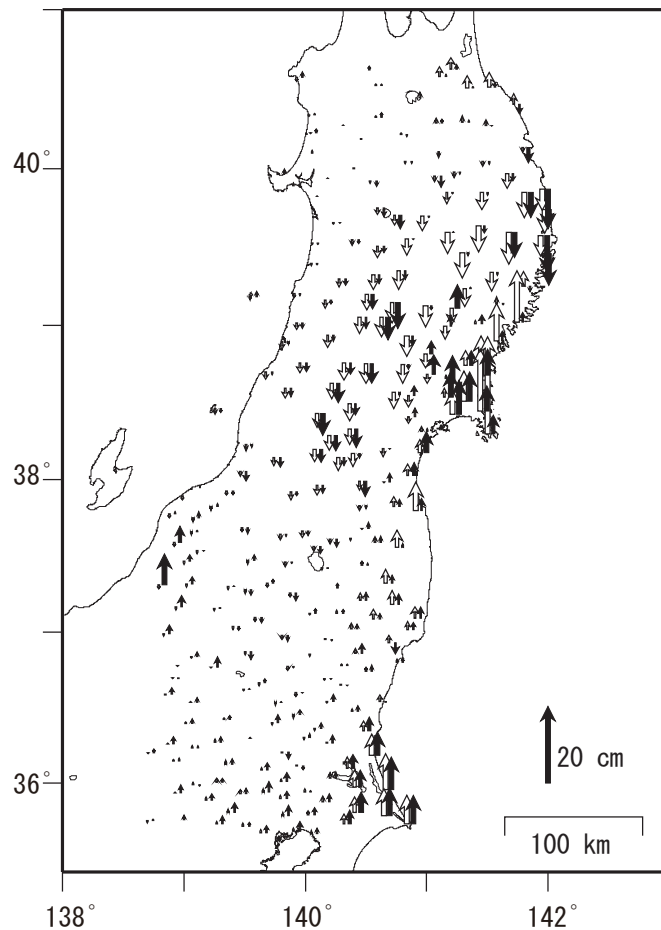
観測値と計算値の比較（3）（暫定）

水平累積) 20110312 - 20110716



固定局：福江 (950462)

上下累積) 20110312 - 20110716



黒矢印：観測値
白矢印：計算値

国土地理院資料