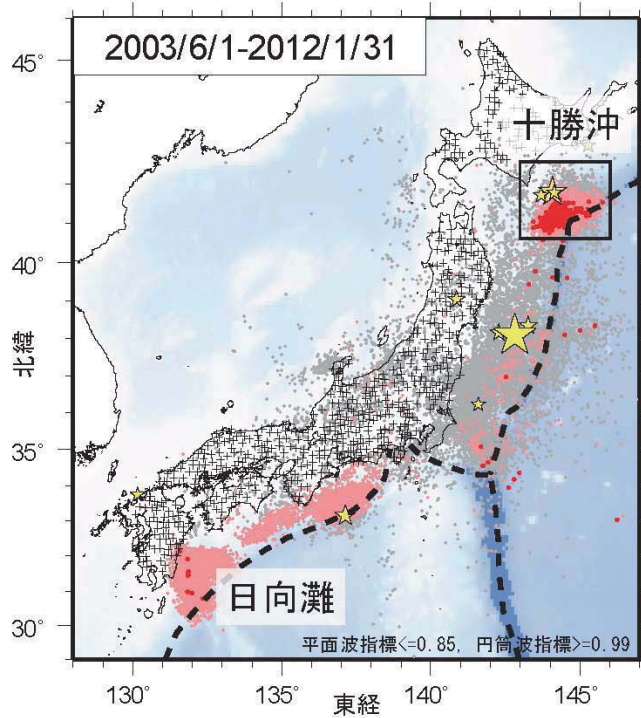
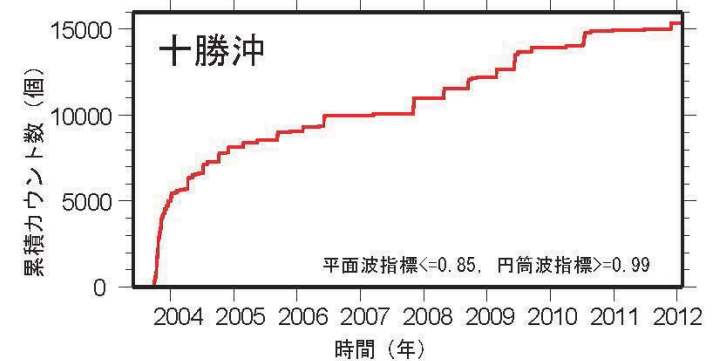


# 日本周辺における浅部超低周波地震活動 (2011年11月～2012年1月)

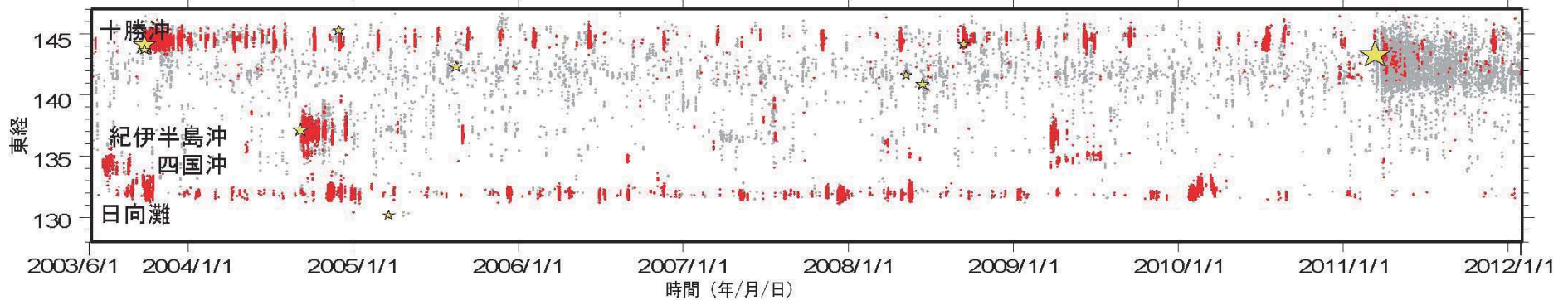


- 十勝沖で11月下旬から12月上旬に浅部超低周波地震活動、活発な活動としては2010年7月以来、約1年半ぶり。
- 日向灘でも1月中旬に小規模な浅部超低周波地震活動

第1図. 2003年6月1日から2012年1月31日までの期間にアレイ解析によって検出されたイベントの震央分布. 検出イベントを防災科研Hi-netの手動, または自動検測震源と照合し, 対応する地震が見出されたイベントを灰色で, それ以外を桃色 (2011年10月31日以前), および赤色 (11月1日以降) の点でそれぞれ示す. これらは主として周期10秒以上に卓越する超低周波地震を表すが, 東北地方太平洋沖地震の発生以降は, 除去しきれない通常の地震を多数含む. 期間内に発生したM7以上の地震の震央を黄色星印で併せて示す (ただし, 3月11日以降は東北地方太平洋沖地震の本震のみ).



第2図. 十勝沖における検出イベントの累積カウント数の時間変化. 幅60秒間の解析時間窓を15秒毎に設定し, それぞれの解析時間窓内にイベントが検出される度に1カウントと数えるよう定義した.



第3図. 2003年6月1日から2012年1月31日までの期間に検出されたイベントの時空間分布. 検出されたイベントを防災科研Hi-net手動検測震源と照合し, 対応する地震が見出されたイベントを灰色で, それ以外を赤色の点でそれぞれ示す. その他は第1図に同じ.