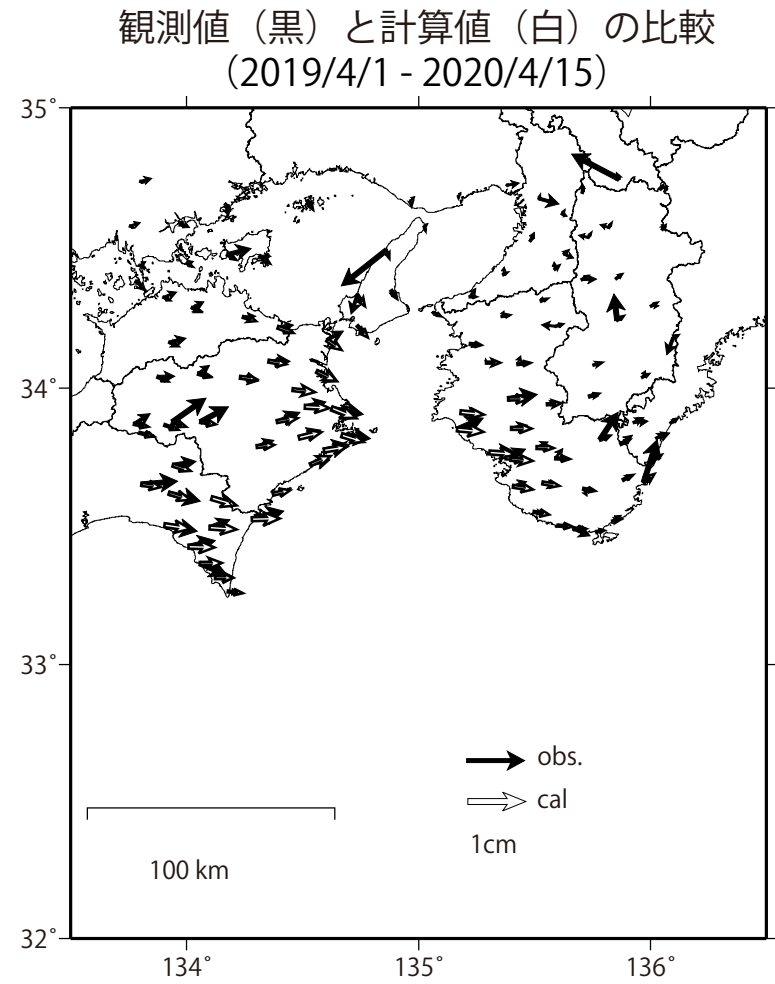
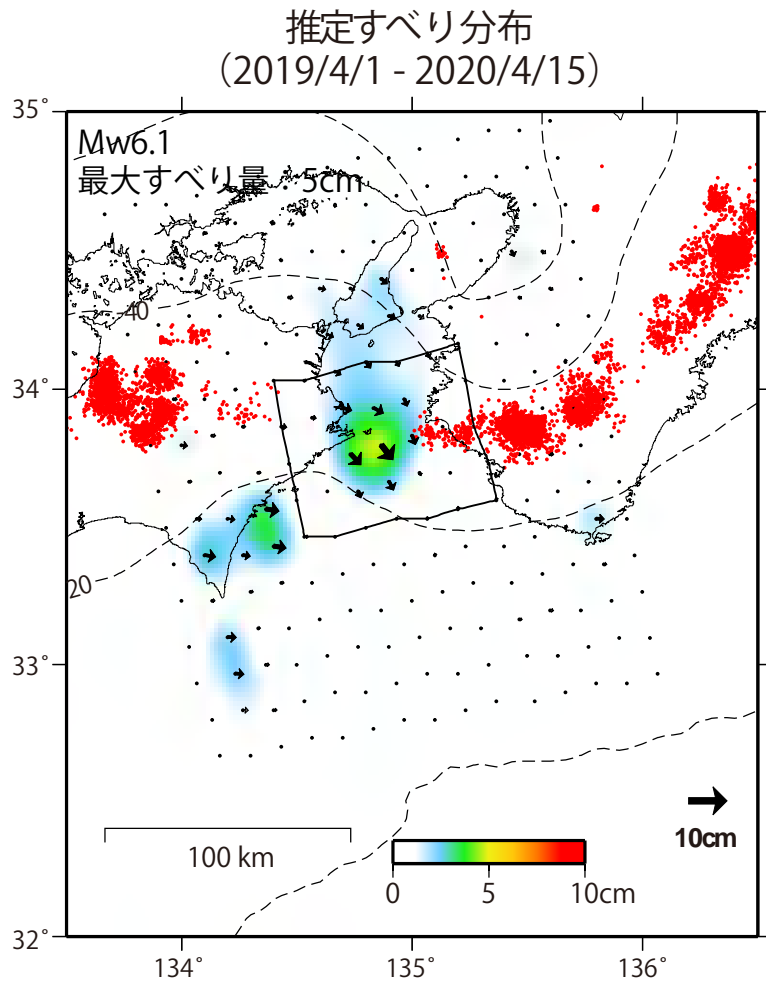


GNSSデータから推定された  
紀伊水道の長期的ゆっくりすべり（暫定）



使用データ:F3解(2018/6/1 - 2020/4/4)+R3解(2020/4/5 - 2020/4/15)  
 トレンド期間:2017/1/1 - 2018/1/1  
 モーメント計算範囲:左図の黒枠内側  
 黒破線:フィリピン海プレート上面の等深線(弘瀬・他、2007)  
 すべり方向:東向きから南向きの範囲に拘束.  
 赤丸:低周波地震(気象庁一元化震源)  
 固定局:網野

使用データ:F3解(2018/6/1 - 2020/4/4)+R3解(2020/4/5 - 2020/4/15)  
 トレンド期間:2017/1/1 - 2018/1/1  
 観測値:3日間の平均値をカルマンフィルターで平滑化した値  
 固定局:網野

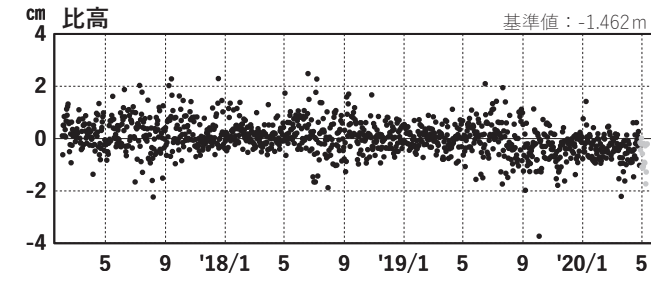
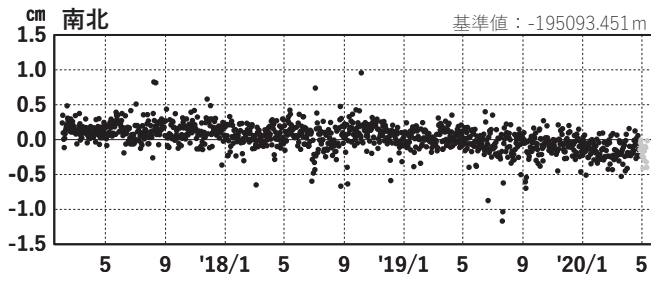
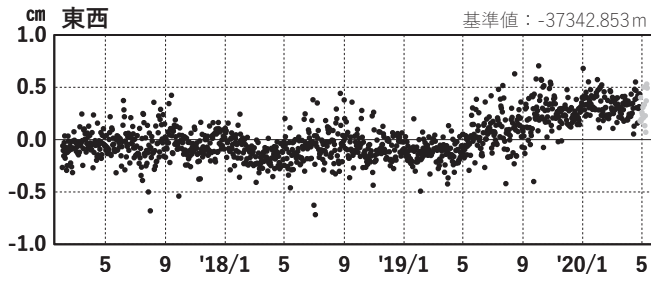
# 紀伊半島西部・四国東部 G N S S 連続観測時系列 (1)

## 1次トレンド・年周成分・半年周成分除去後グラフ

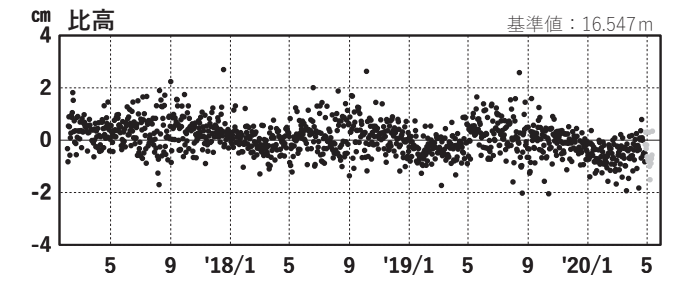
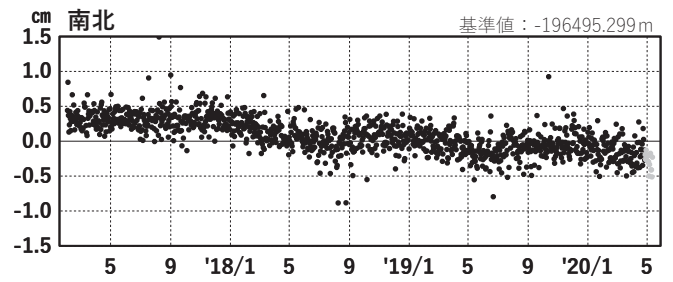
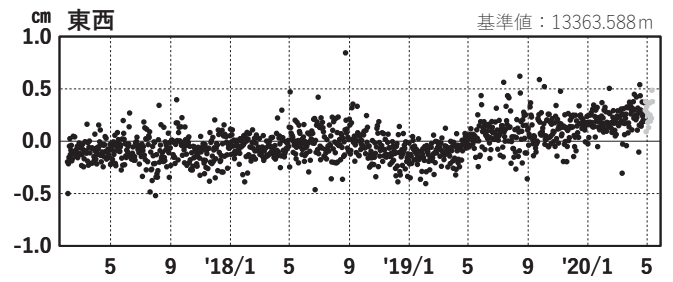
期間: 2017/02/01~2020/05/13 JST

計算期間: 2017/01/01~2018/01/01

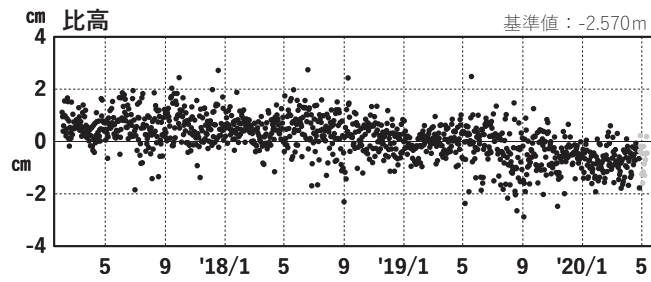
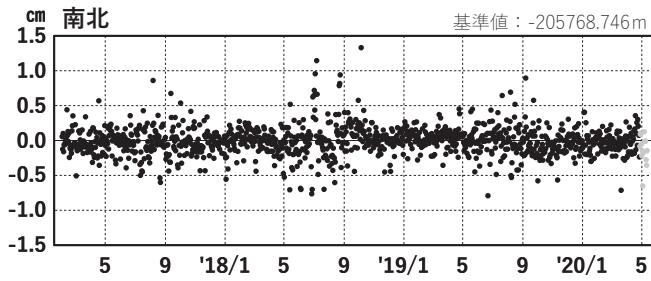
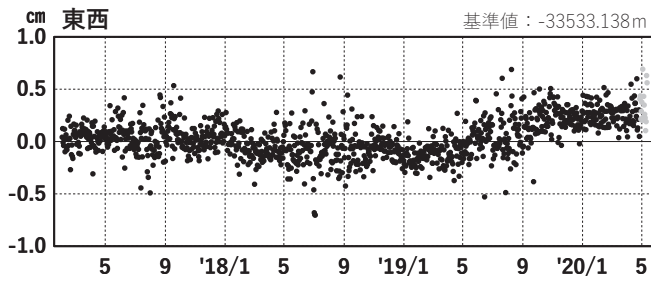
(1) 網野(960640)→阿南 1 A(131198)



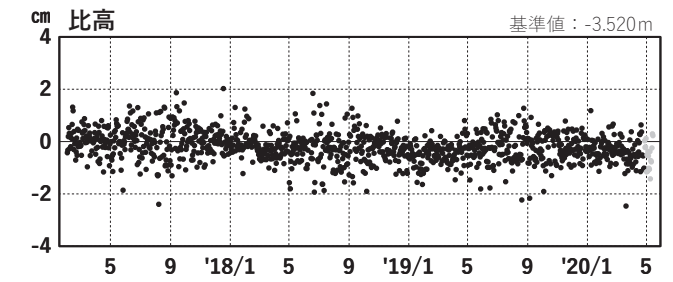
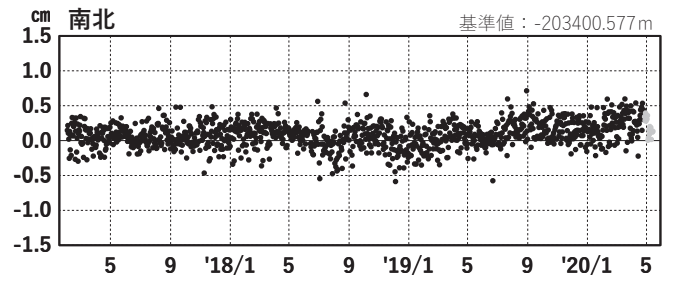
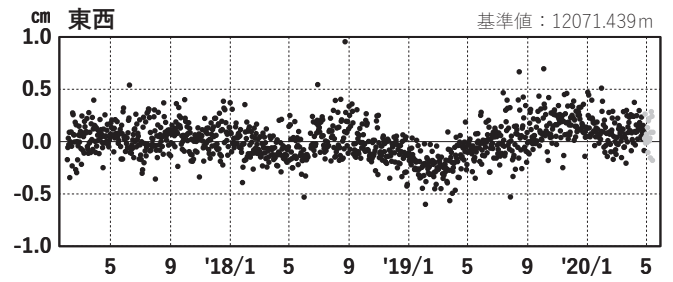
(2) 網野(960640)→川辺(950372)



(3) 網野(960640)→阿南 2 (950422)



(4) 網野(960640)→P御坊(03P215)



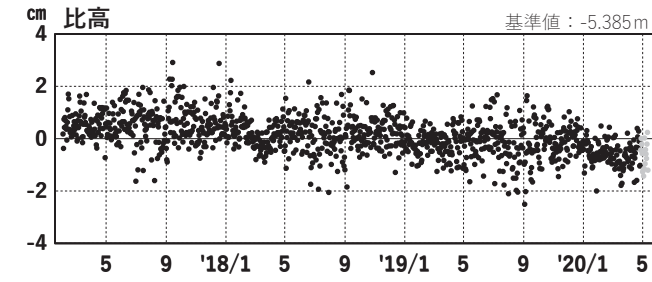
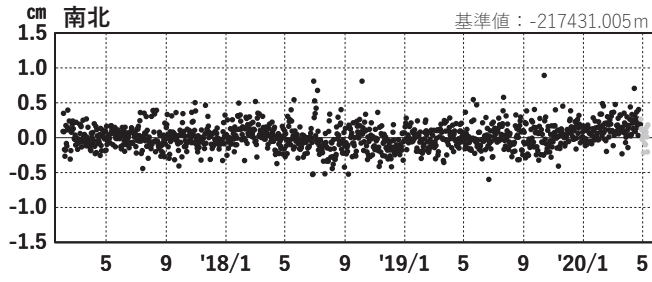
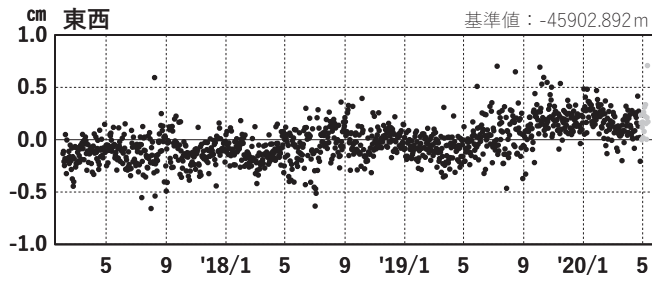
# 紀伊半島西部・四国東部 G N S S連続観測時系列 (2)

## 1次トレンド・年周成分・半年周成分除去後グラフ

期間: 2017/02/01~2020/05/13 JST

計算期間: 2017/01/01~2018/01/01

(5) 網野(960640)→日和佐(950423)



(6) 網野(960640)→みなべ(071154)

