

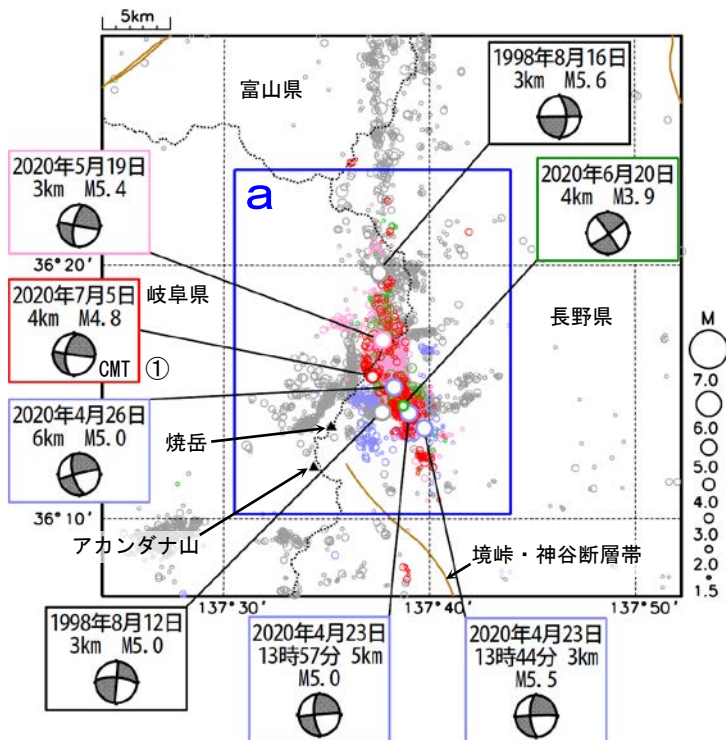
# 長野・岐阜県境付近（長野県中部、岐阜県飛騨地方）の地震活動

長野・岐阜県境付近（長野県中部、岐阜県飛騨地方）の地殻内（領域a）では、5月19日に発生したM5.4の地震（最大震度4）をはじめとして、今期間も一連の活動は消長を繰り返しながら継続している。これまでの最大規模の地震は4月23日のM5.5の地震（最大震度4）である。最大震度1以上を観測する地震が7月は43回（最大震度3：3回、最大震度2：9回、最大震度1：31回）発生した。領域a内で7月に発生した地震の内、最大規模の地震は7月5日15時09分に発生した長野県中部の地震（M4.8、最大震度3；図中の①の地震）であった。

震央分布図

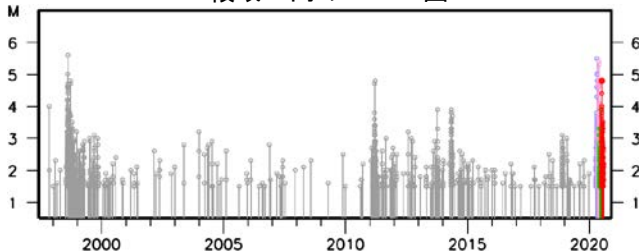
(1997年10月1日～2020年7月31日、  
深さ0～30km、M≥1.5)

地震は2020年3月以前が灰色、4月が薄青、  
5月が薄赤、6月が緑、7月が赤で色分けして表示

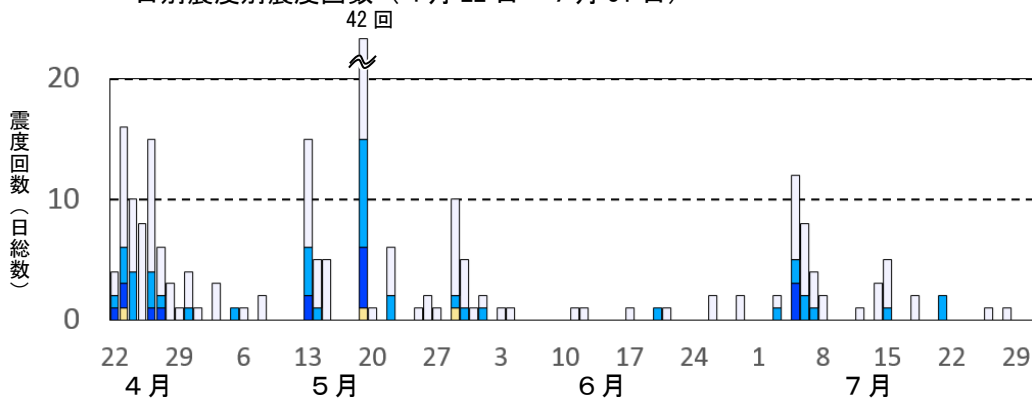


茶線は地震調査研究推進本部の長期評価による活断層を示す。

領域a内のM-T図



日別震度別震度回数（4月22日～7月31日）



気象庁作成

日別震度別回数表  
(2020年4月22日～7月31日)

月日	震度1	震度2	震度3	震度4	合計
4月合計	48	13	5	1	67
5月合計	74	19	7	2	102
6月合計	11	2	0	0	13
7/1	0	0	0	0	0
7/2	0	0	0	0	0
7/3	1	1	0	0	2
7/4	0	0	0	0	0
7/5	7	2	3	0	12
7/6	6	2	0	0	8
7/7	3	1	0	0	4
7/8	2	0	0	0	2
7/9	0	0	0	0	0
7/10	0	0	0	0	0
7/11	0	0	0	0	0
7/12	1	0	0	0	1
7/13	0	0	0	0	0
7/14	3	0	0	0	3
7/15	4	1	0	0	5
7/16	0	0	0	0	0
7/17	0	0	0	0	0
7/18	2	0	0	0	2
7/19	0	0	0	0	0
7/20	0	0	0	0	0
7/21	0	2	0	0	2
7/22	0	0	0	0	0
7/23	0	0	0	0	0
7/24	0	0	0	0	0
7/25	0	0	0	0	0
7/26	1	0	0	0	1
7/27	0	0	0	0	0
7/28	1	0	0	0	1
7/29	0	0	0	0	0
7/30	0	0	0	0	0
7/31	0	0	0	0	0
合計	164	43	15	3	225