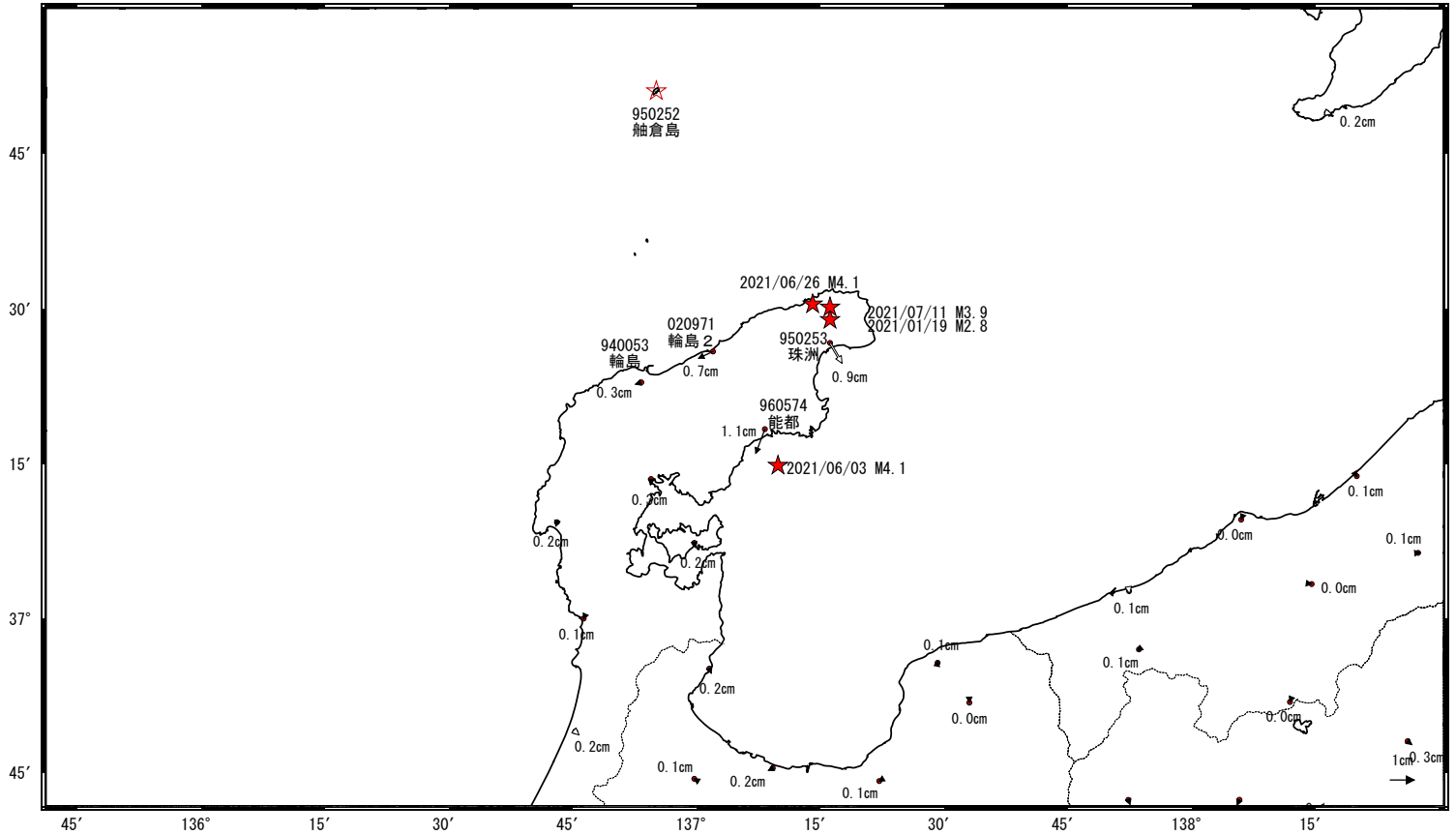


# 石川県能登地方の地震活動時の観測データ（暫定）

## ベクトル図（水平）（一次トレンド除去後）

基準期間：2020/11/01～2020/11/07[F5:最終解]  
比較期間：2021/07/22～2021/07/28[R5:速報解]

計算期間：2019/09/01～2020/08/31

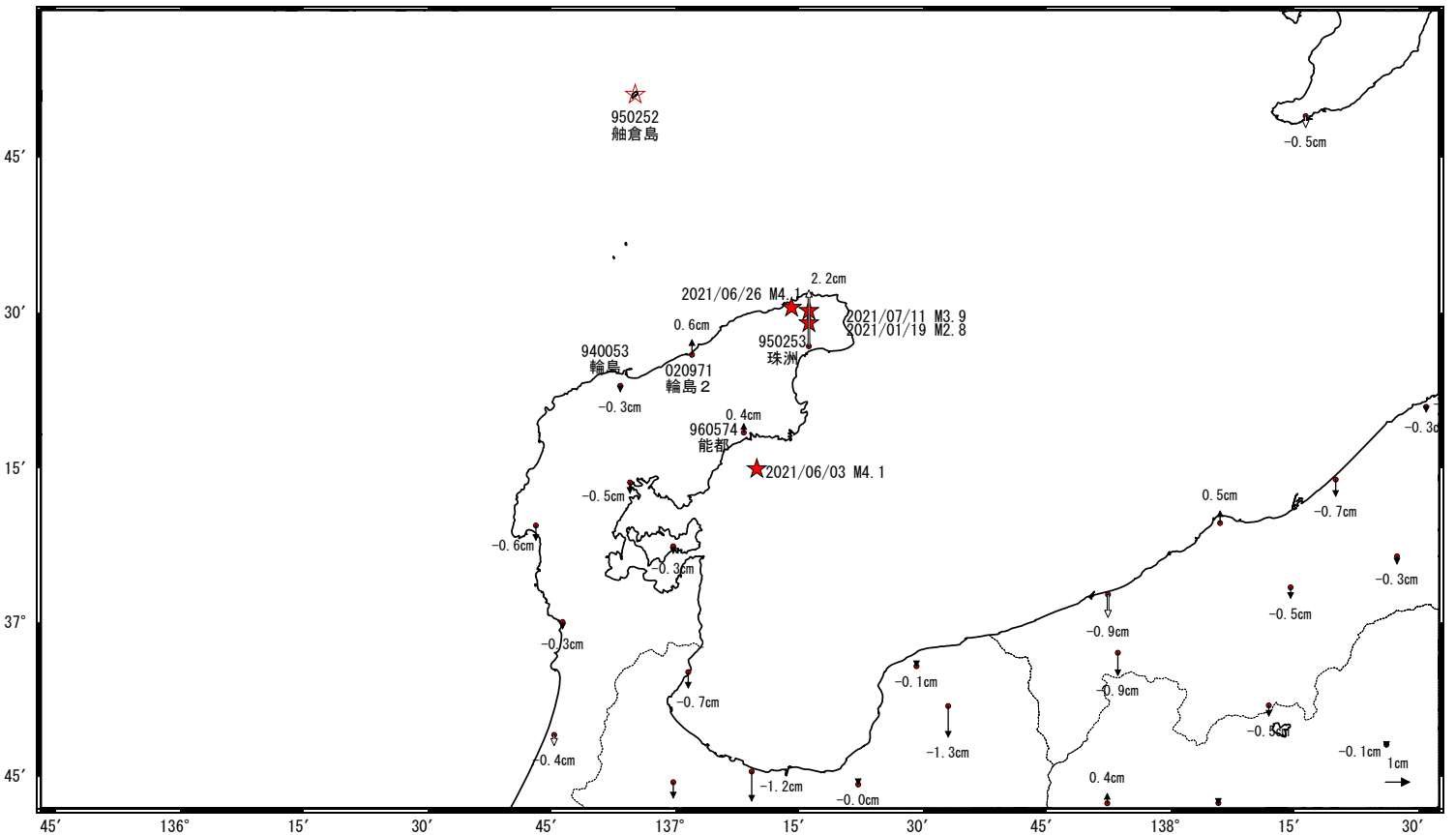


☆ 固定局：舳倉島(950252)

## ベクトル図（上下）（一次トレンド除去後）

基準期間：2020/11/01～2020/11/07[F5:最終解]  
比較期間：2021/07/22～2021/07/28[R5:速報解]

計算期間：2019/09/01～2020/08/31



☆ 固定局：舳倉島(950252)

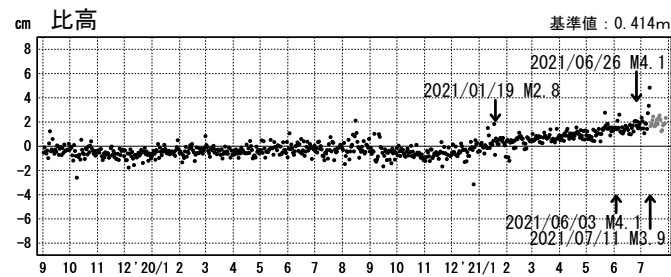
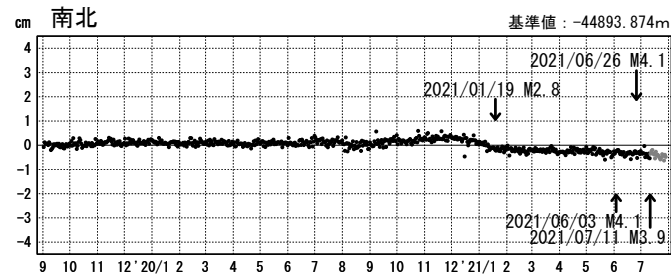
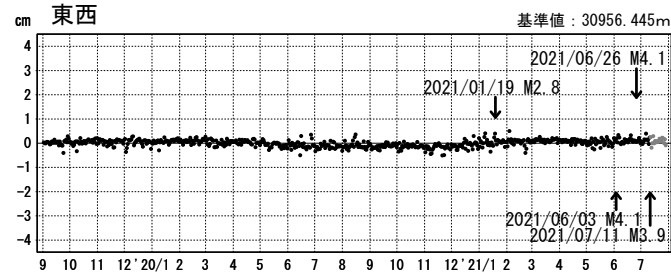
★ 震央

# 石川県能登地方の地震活動時の観測データ（暫定）

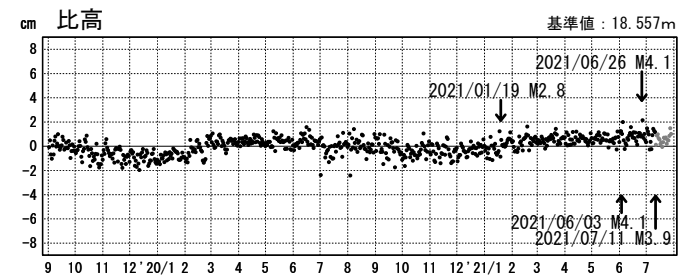
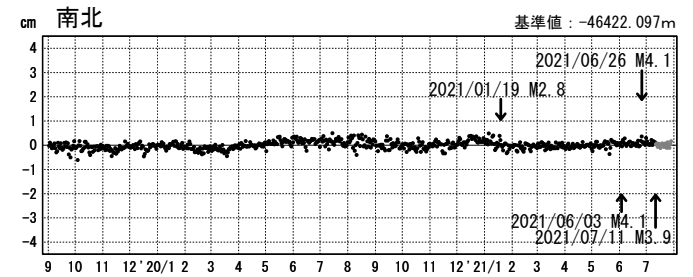
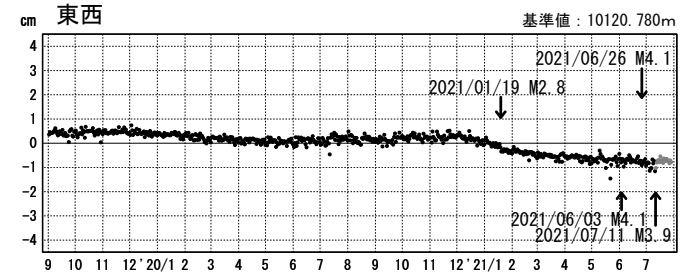
## 一次トレンド除去後グラフ

期間：2019/09/01～2021/07/28 UTC 計算期間：2019/09/01～2020/09/01

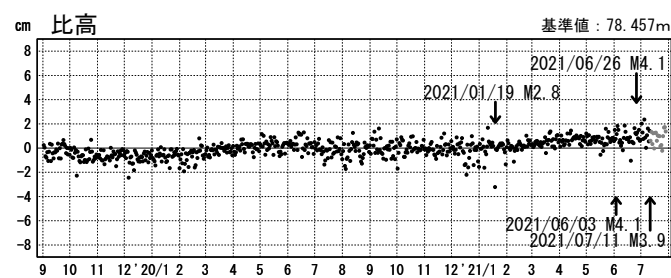
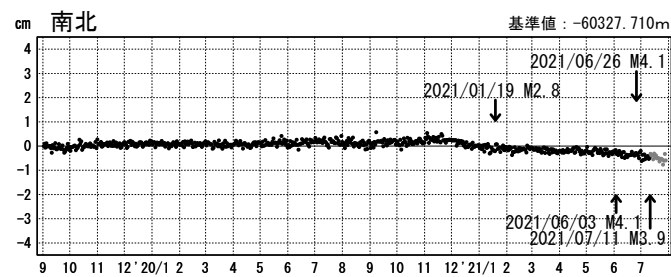
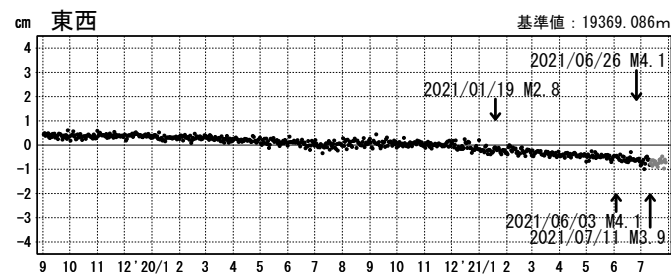
(1) 舢倉島(950252)→珠洲(950253)



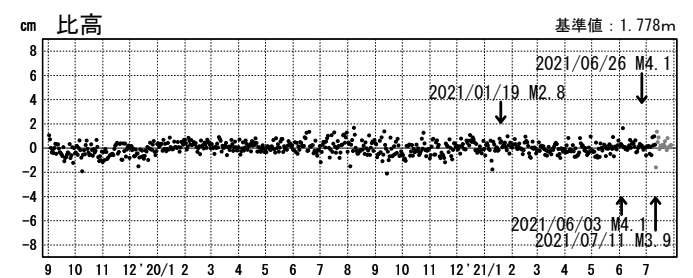
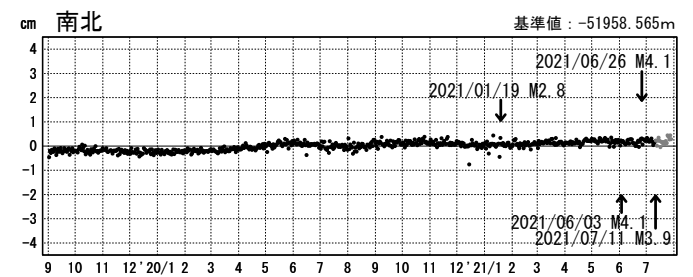
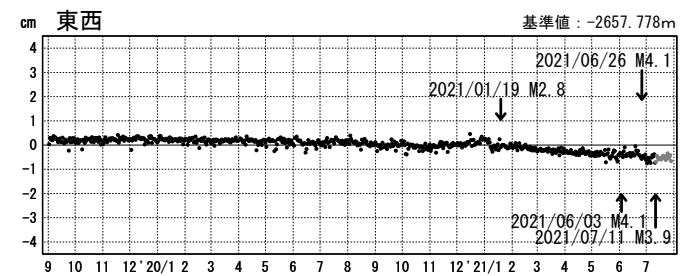
(2) 舢倉島(950252)→輪島2(020971)



(3) 舢倉島(950252)→能都(960574)



(4) 舢倉島(950252)→輪島(940053)



●---[F5:最終解] ●---[R5:速報解]