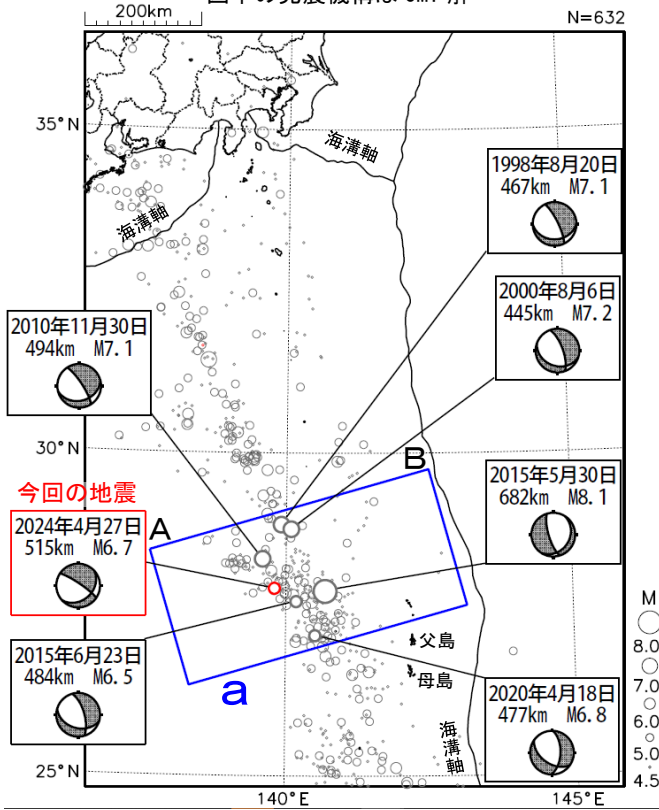


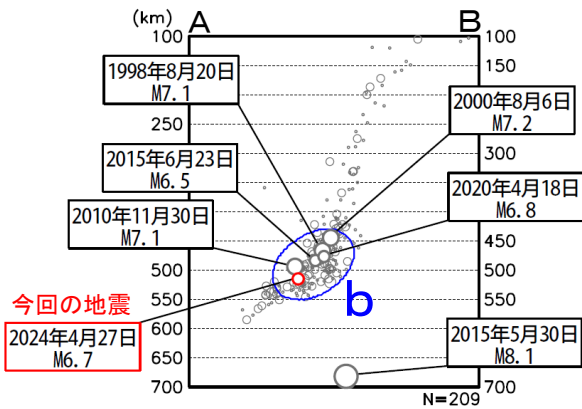
# 4月27日 小笠原諸島西方沖の地震

## 震央分布図

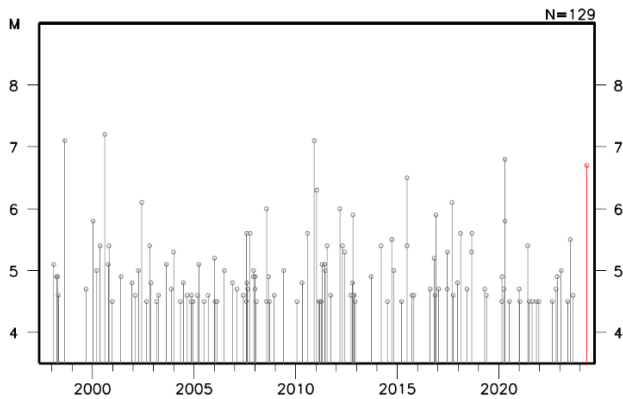
(1997年10月1日～2024年4月30日、  
深さ100～700km、M $\geq$ 4.5)  
2024年4月の地震を赤色で表示  
図中の発震機構はCMT解



## 領域a内の断面図 (A-B投影)

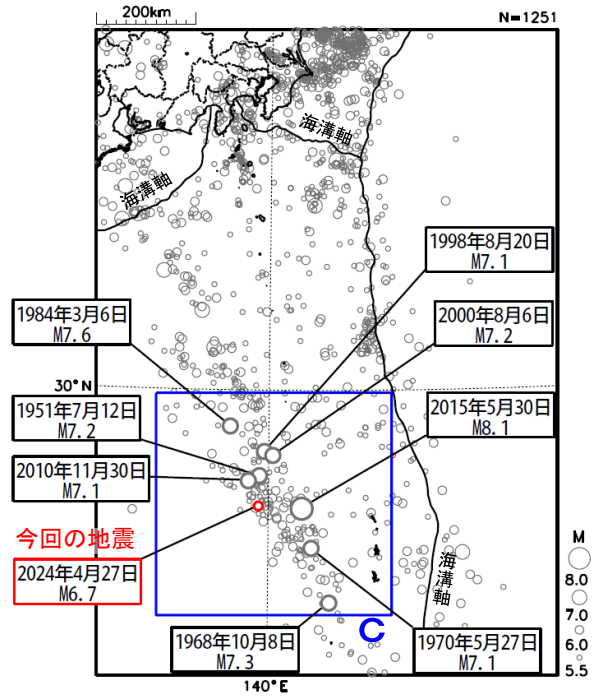


## 領域b内のM-T図

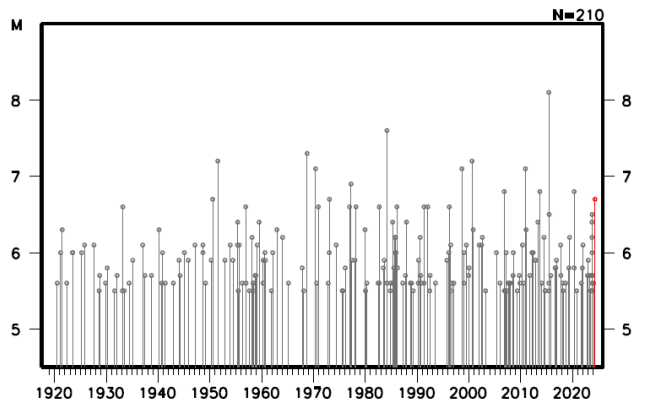


## 震央分布図

(1919年1月1日～2024年4月30日、  
深さ0～700km、M $\geq$ 5.5)  
2024年4月の地震を赤色で表示



## 領域c内のM-T図



気象庁作成