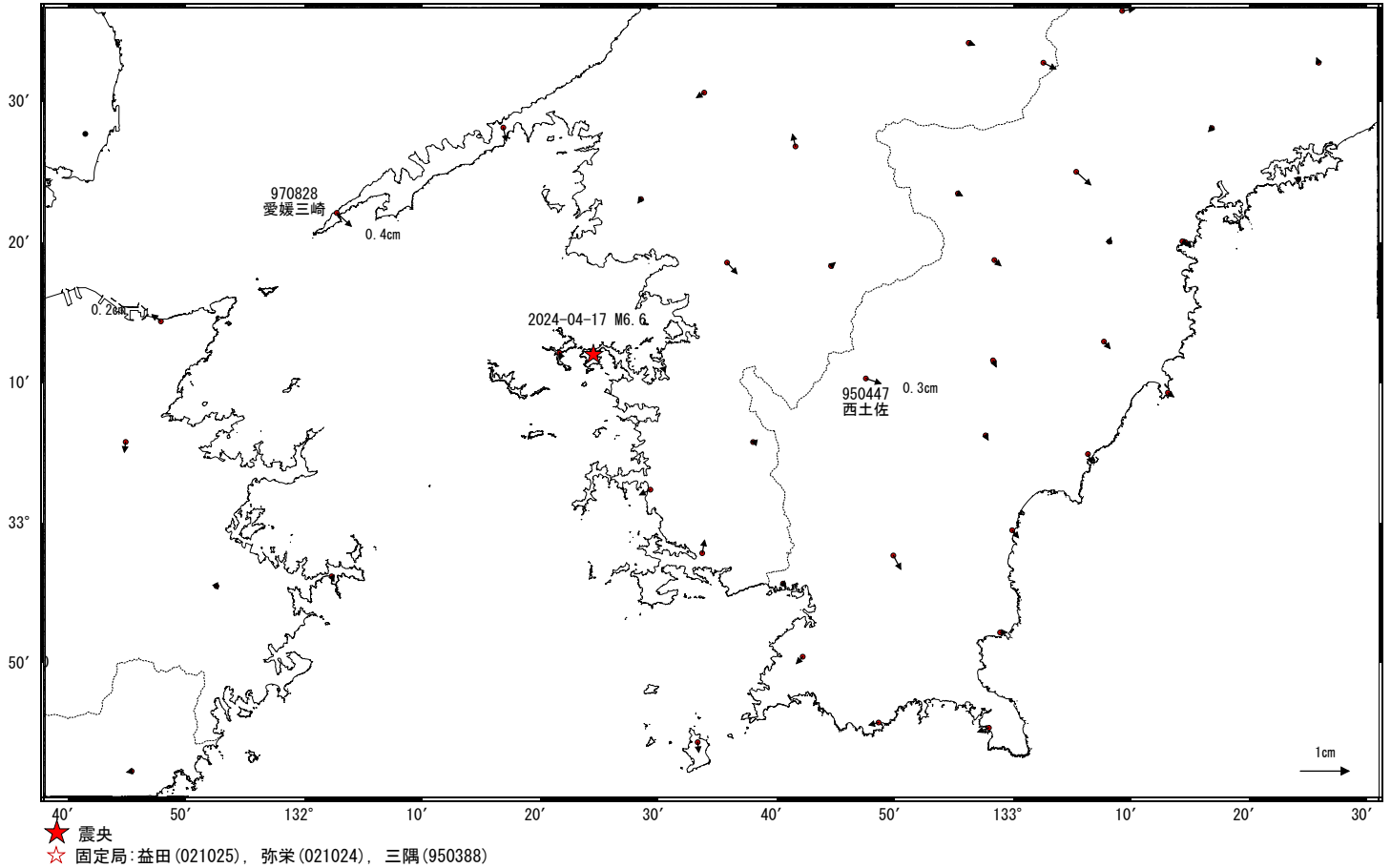


豊後水道の地震活動(最大地震4月17日 M6.6)前後の観測データ (暫定)

この地震に伴いごくわずかな地殻変動が観測された。

基準期間: 2024-04-14~2024-04-16 [F5: 最終解]
 比較期間: 2024-04-18~2024-04-20 [F5: 最終解]

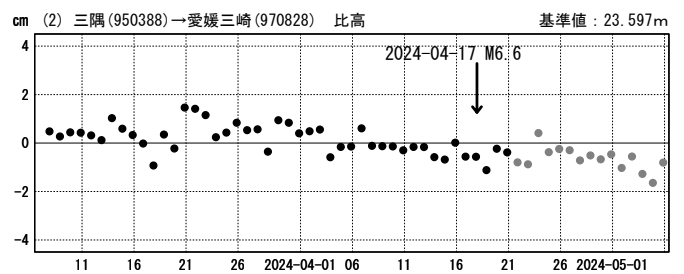
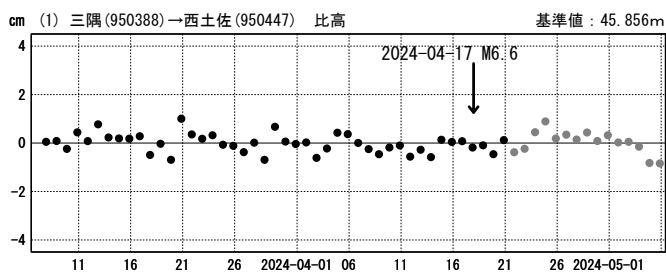
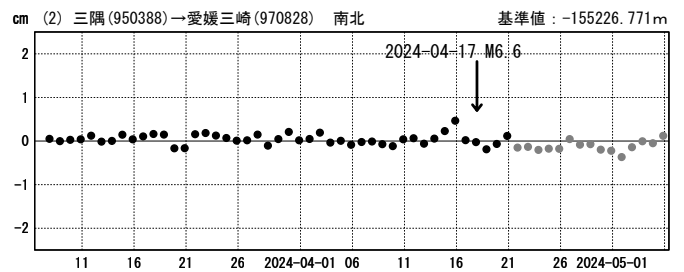
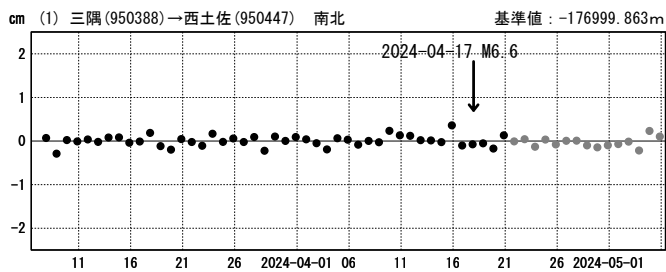
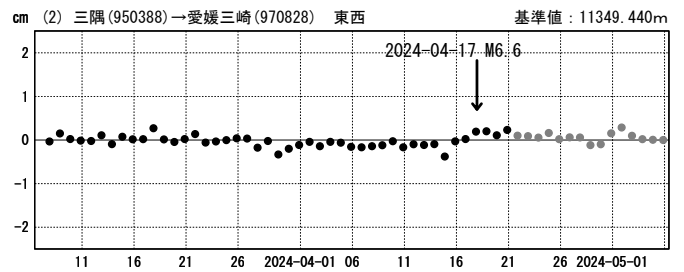
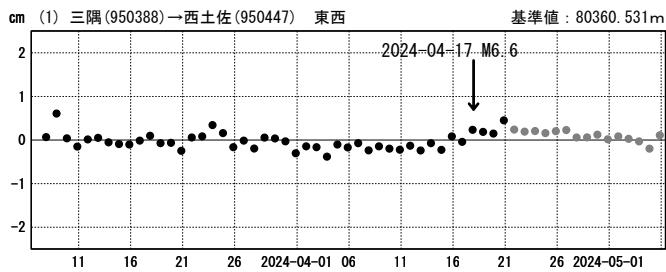
地殻変動 (水平)



成分変化グラフ

期間: 2024-03-07~2024-05-05 JST

期間: 2024-03-07~2024-05-05 JST



●— [F5: 最終解] ●— [R5: 速報解]