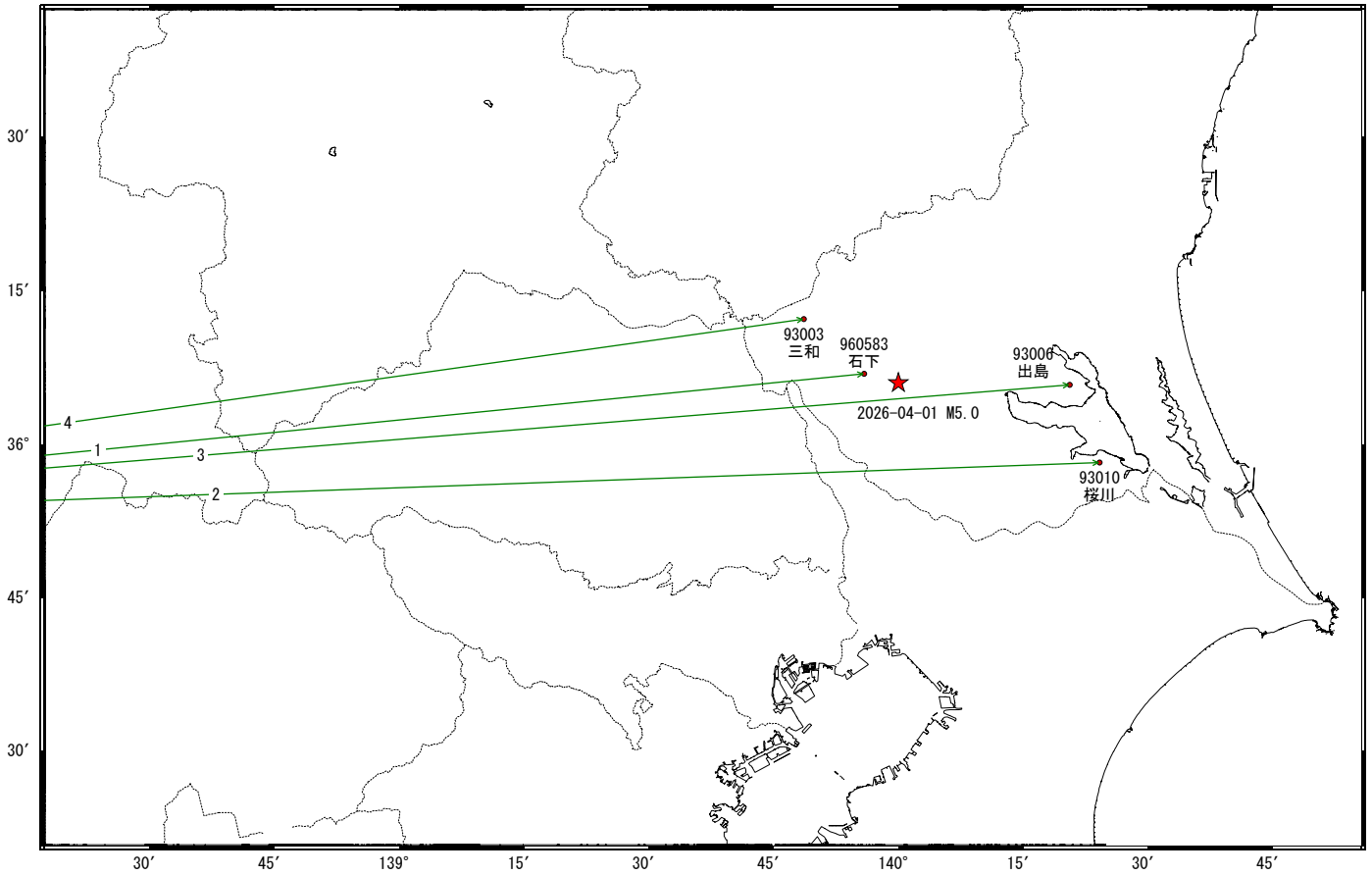


茨城県南部の地震(4月1日 M5.0)前後の観測データ(暫定)

この地震に伴う顕著な地殻変動は見られない。

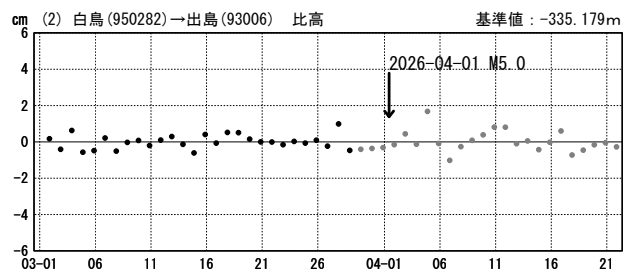
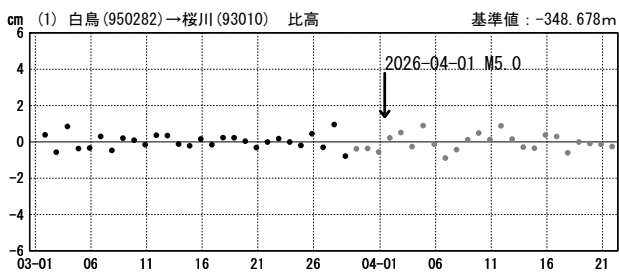
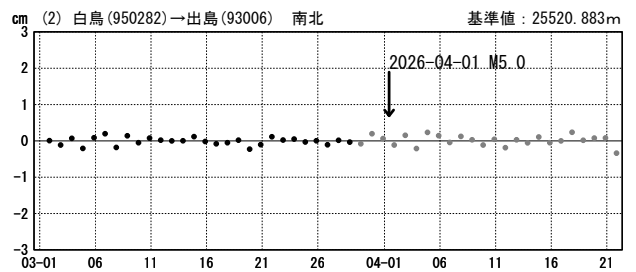
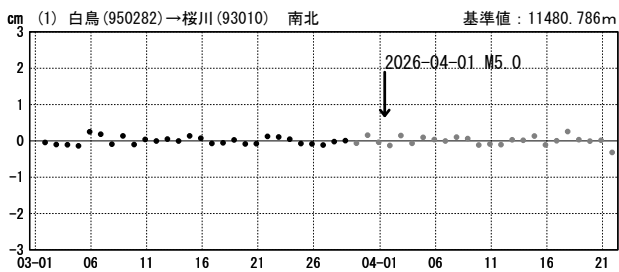
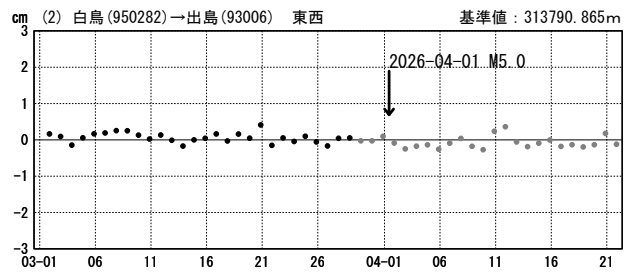
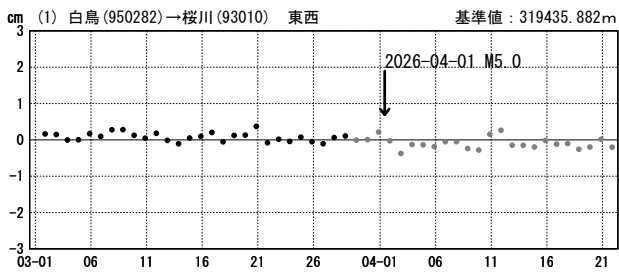
基線図



★震央

成分変化グラフ

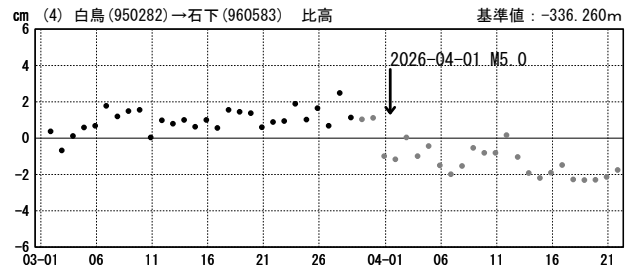
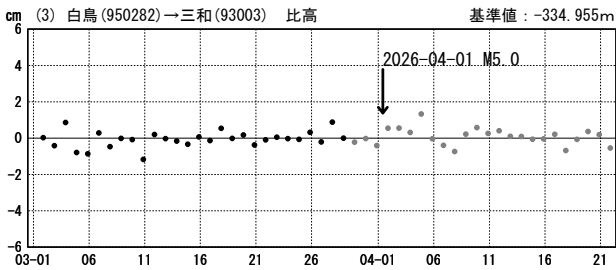
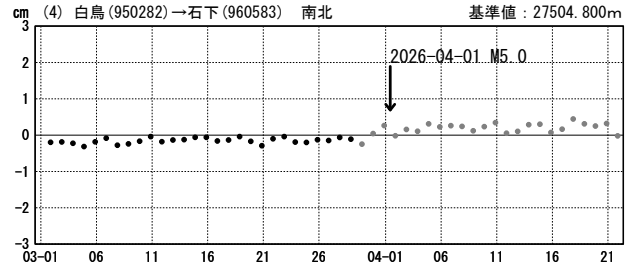
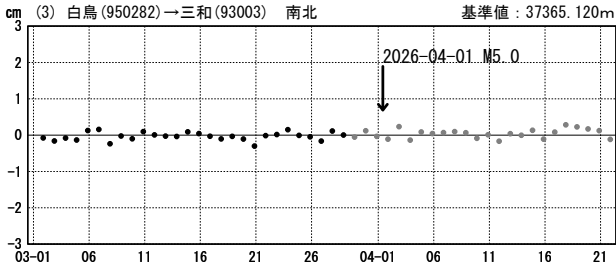
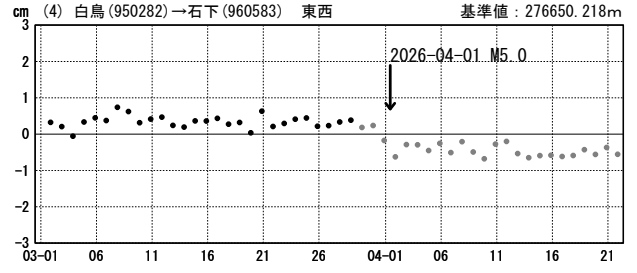
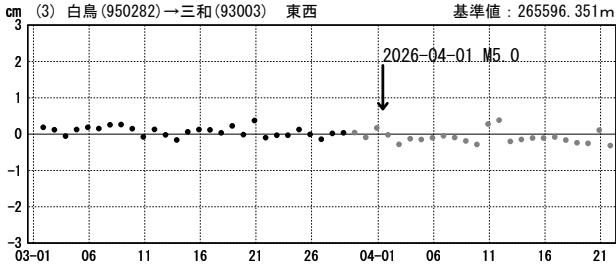
期間: 2026-03-01~2026-04-21 JST



●---[F5.1:最終解] ●---[R5.1:速報解]

成分変化グラフ

期間：2026-03-01～2026-04-21 JST



※石下：地震に伴う局所的な変化があった可能性がある。

●—[F5.1:最終解] ●—[R5.1:速報解]