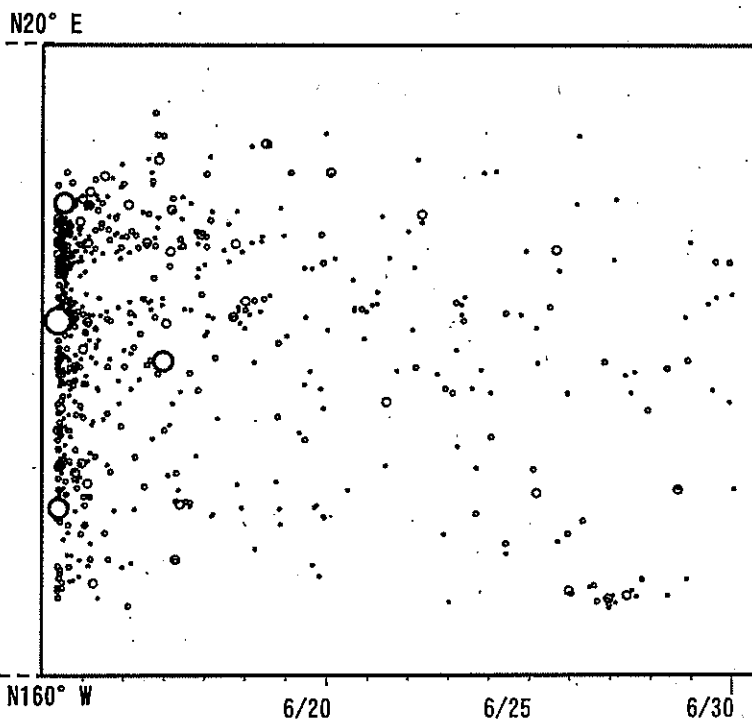
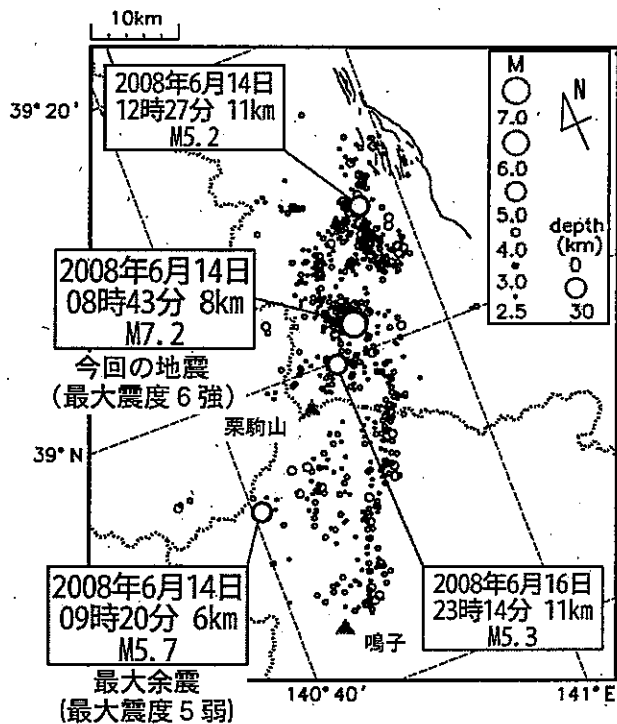


平成 20 年 (2008 年) 岩手・宮城内陸地震の余震活動の状況

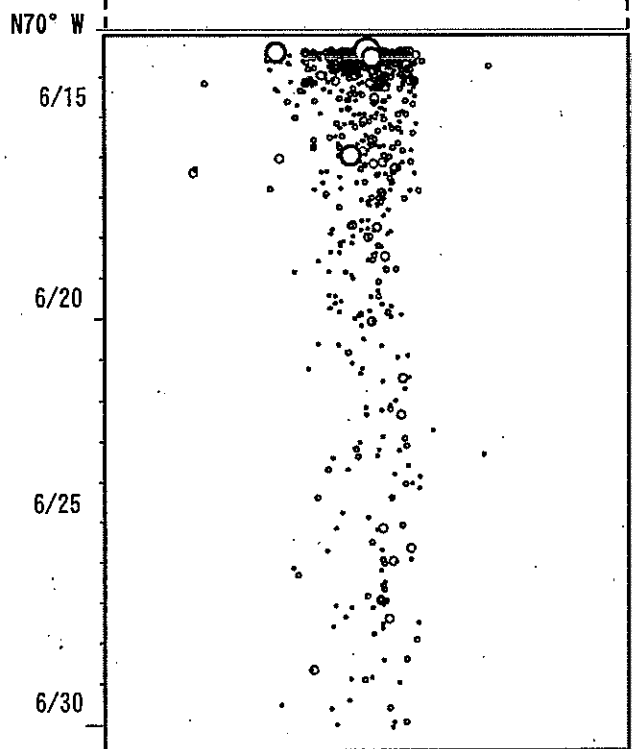
震央分布図

(2008年6月14日08時~7月1日06時、 $M \geq 2.5$ 、深さ30km以浅)

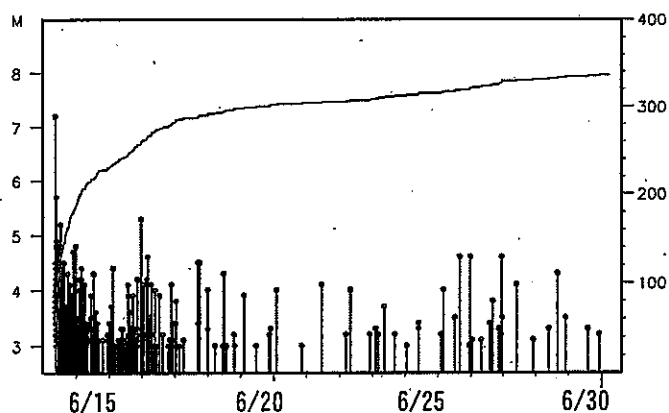
左図の時空間分布図



上図の時空間分布図



左上図内の地震活動経過図及び回数積算図 (6月14日08時~7月1日06時、 $M3.0$ 以上)



余震域は6月16日に北方に延びた。
また、6月26日23時~28日には、鳴子付近での地震活動が活発になった。