

## 7-2 岐阜県東部の活断層周辺における地殻活動観測結果（2017年11月～2018年4月）

### Observation of Tectonic Activities around the Active Faults in Eastern Gifu Region (November, 2017～April, 2017)

産業技術総合研究所  
Geological Survey of Japan, AIST

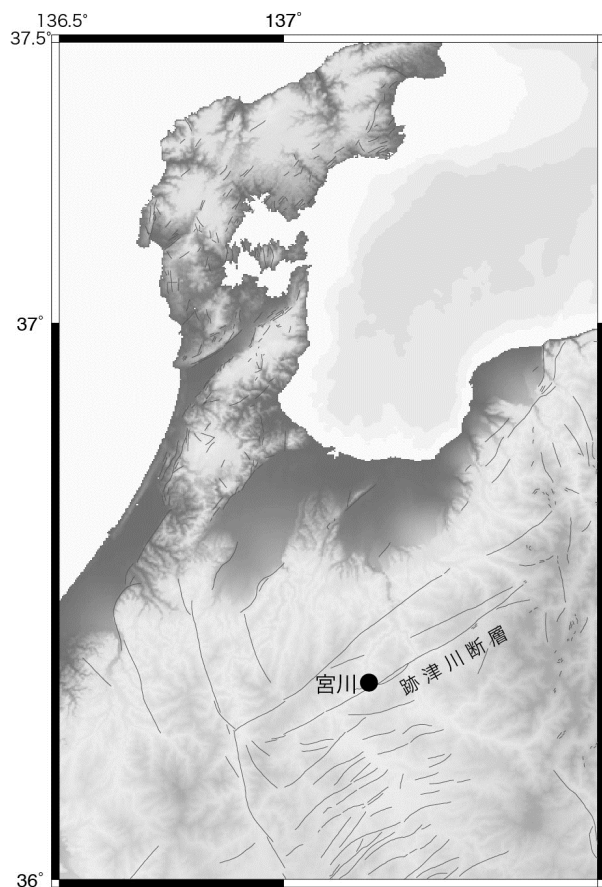
#### 1. 観測概要

産業技術総合研究所は跡津川断層沿いの宮川において地殻活動総合観測設備を設置している（第1図）。宮川は深度約300mの坑井を掘削し、坑底に3成分ひずみ計・高感度地震計（1 Hz, 3成分速度計）を設置。深度256.78～267.66mの滞水層での水位及び体積温度計の計測も行なっている。

#### 2. 観測結果概要

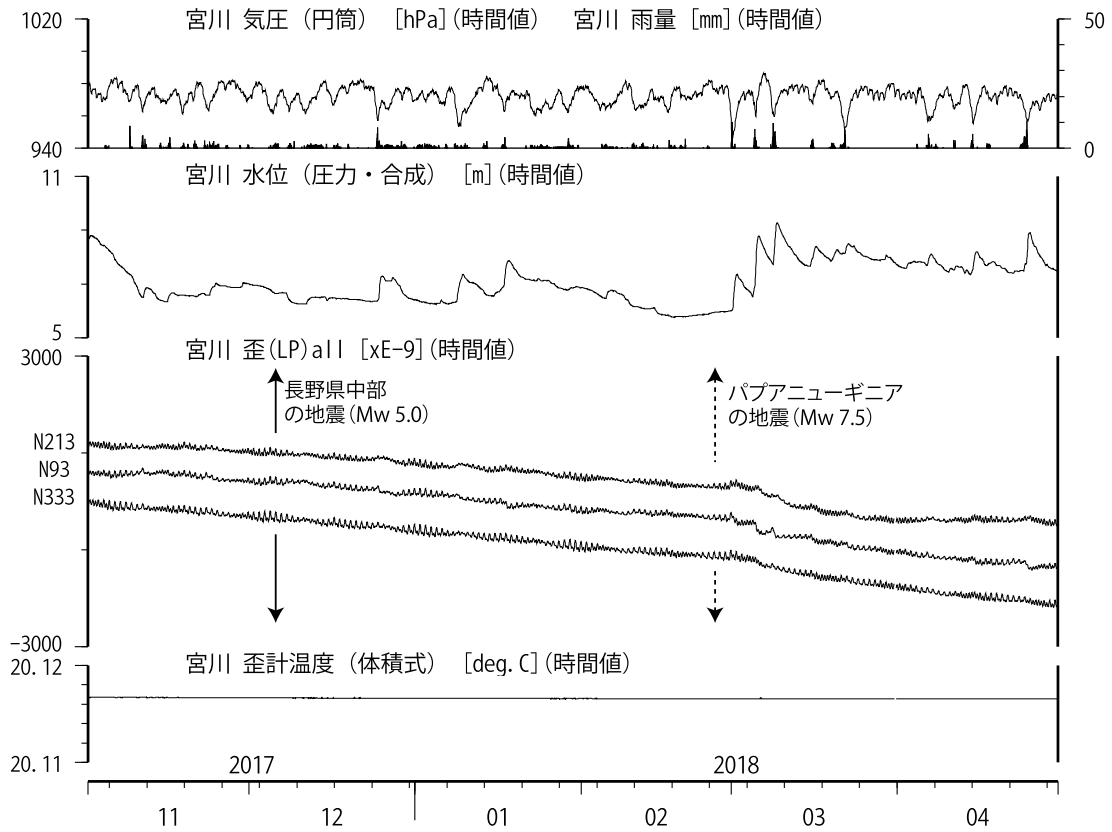
宮川(第2図, 第3図)：水位, 歪計は潮汐変化を書く。降雨の影響が大きい。2017年12月6日長野県中部の地震 Mw5.0 時に歪計2成分で  $2E-9$  程度の歪ステップが観測された。2018年2月26日パプアニューギニアの地震 Mw7.5 時では歪計のステップ及び地下水位の変化は見られない。

(木口努・今西和俊・松本則夫)

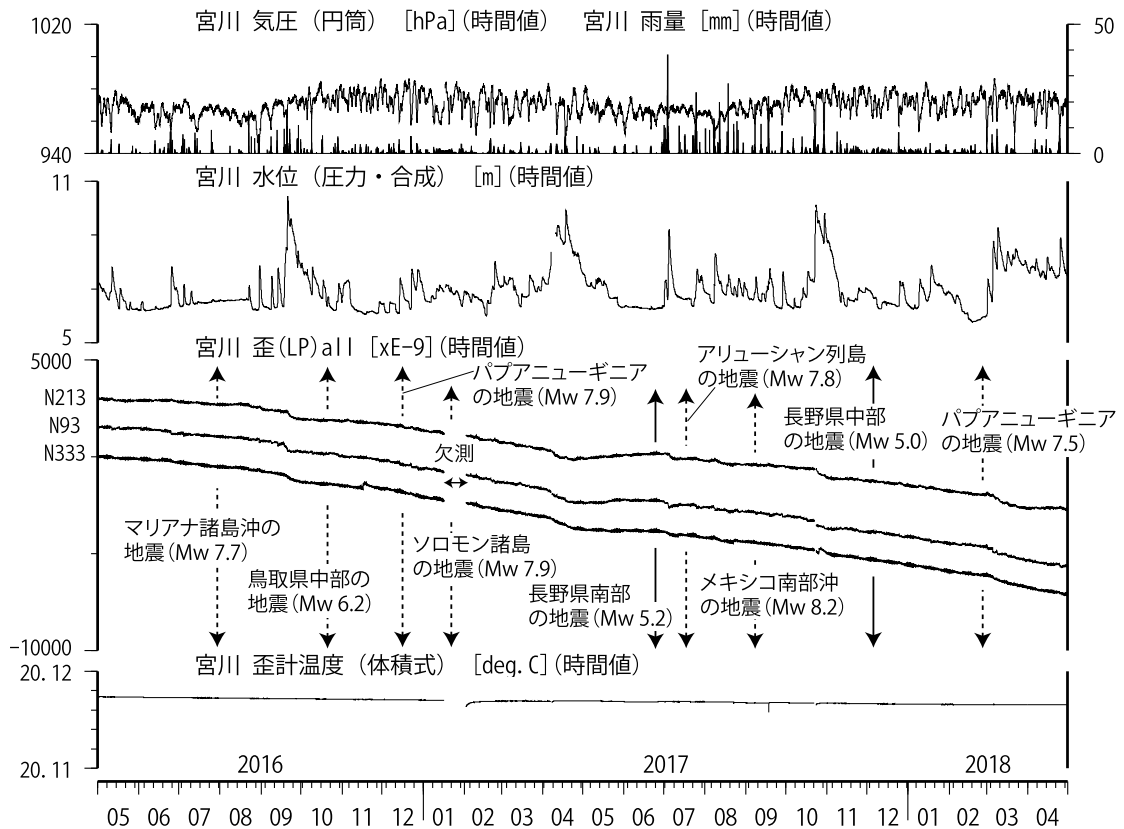


第1図 跡津川断層沿いの宮川における地殻活動総合観測点位置

Fig. 1 Location map of the observation borehole at Miyagawa along the Atotsugawa fault.



第2図 宮川における歪観測結果 (6ヶ月間)  
 Fig. 2 Results of strain meters at Miyagawa (for 6 months).



第3図 宮川における歪観測結果(2年間)  
 Fig. 3 Results of strain meters at Miyagawa (for 2 years).