

## 4 - 12 中国東部・近畿北部・北陸地域における地震活動 (1977年1月～1977年6月)

Seismicity in the Eastern Chugoku, Northern Kinki and  
Hokuriku Districts, Southwest Japan (January, 1977 ~ June,  
1977)

京都大学防災研究所 鳥取微小地震観測所・北陸微小地震観測所

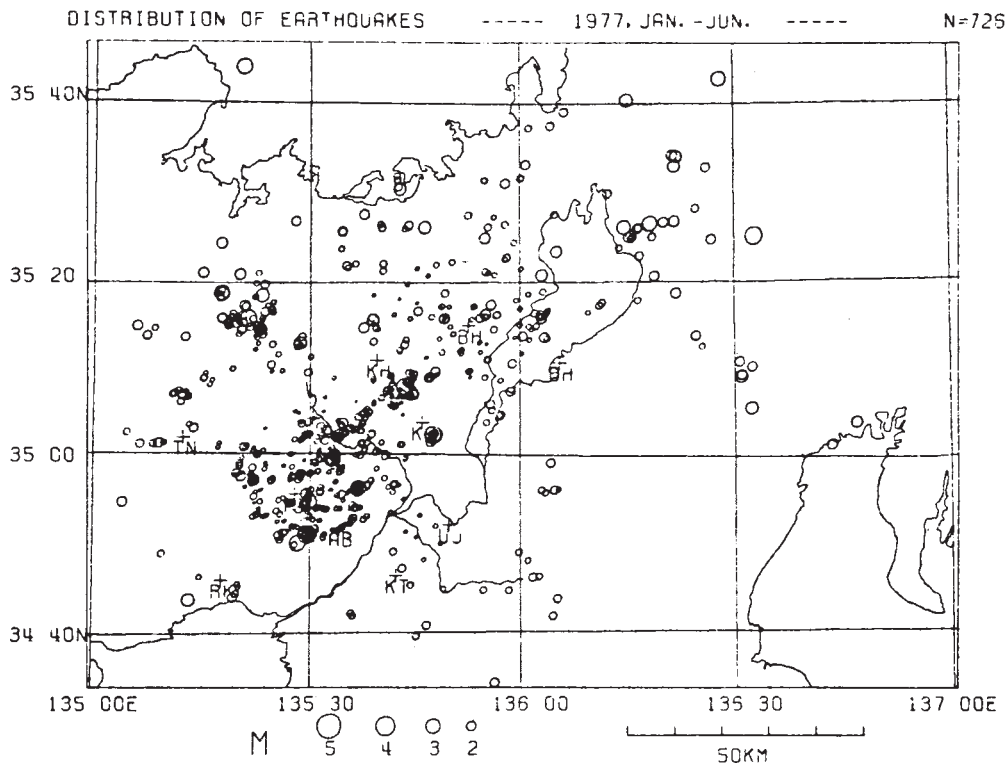
京都大学理学部 阿武山地震観測所

Tottori Microearthquake Observatory and  
Hokuriku Microearthquake Observatory,  
Disaster Prevention Research Institute;  
Abuyama Seismological Observatory,  
Faculty of Science ; Kyoto University

前報<sup>1)</sup>に引き続き、中国東部・近畿北部・北陸地域の、1977年1月～6月の半年間の地震活動を示す。図の表示方法その他の詳細については前報<sup>1)</sup>を参照されたい。

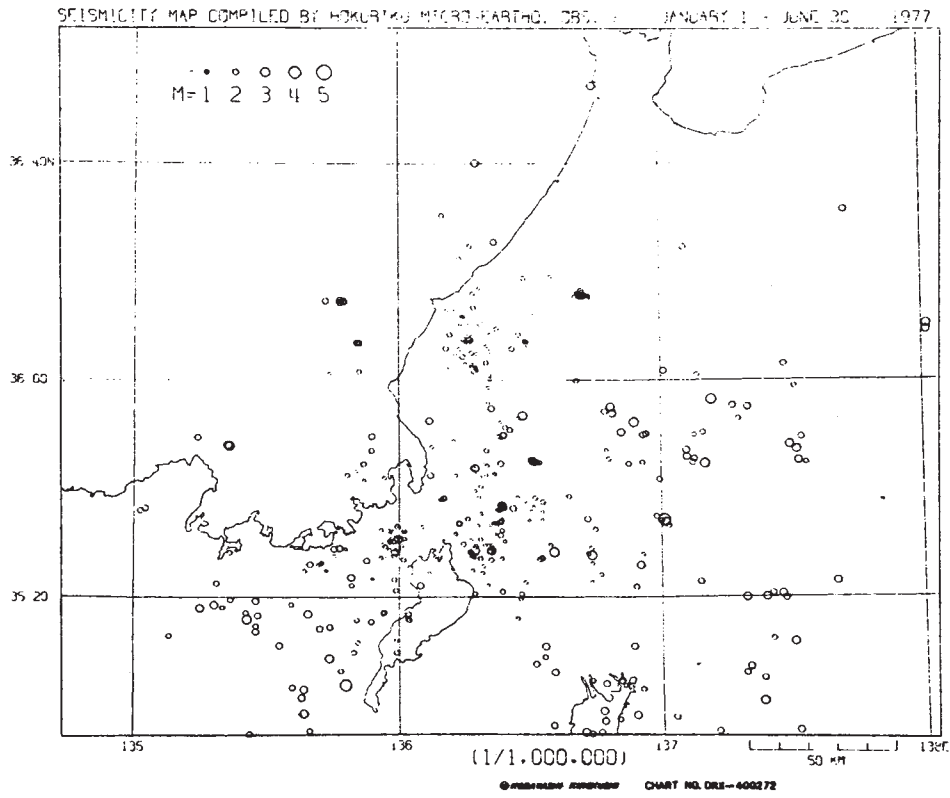
### 参 考 文 献

- 1) 京都大学防災研究所鳥取微小地震観測所・北陸微小地震観測所，理学部阿武山地震観測所：  
中国東部・近畿北部・北陸地域における地震活動（1976年7月～1976年12月），連絡  
会報，18，（1977），104 - 106.



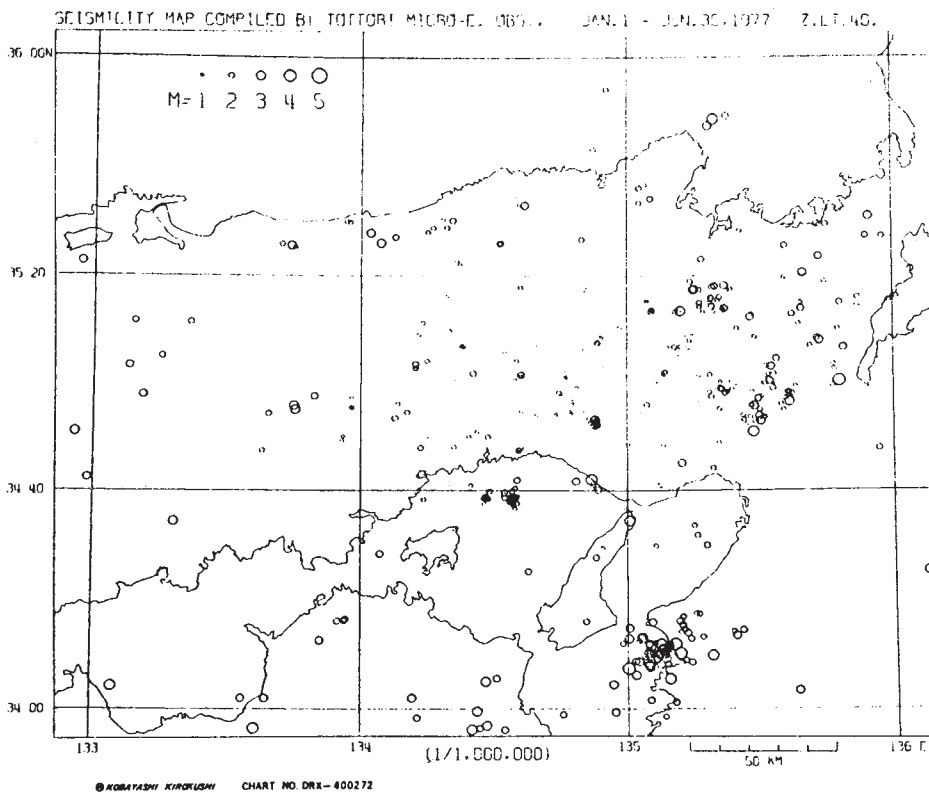
第1図 阿武山地震観測所による震央分布図

Fig. 1 Seismicity map by the Abuyama Seismological Observatory.



第2図 北陸微小地震観測所による震央分布図

Fig.2 Seismicity map by the Hokuriku Microearthquake Observatory.



第3図 鳥取微小地震観測所による震央分布図

Fig. 3 Seismicity map by the Tottori Microearthquake Observatory.