

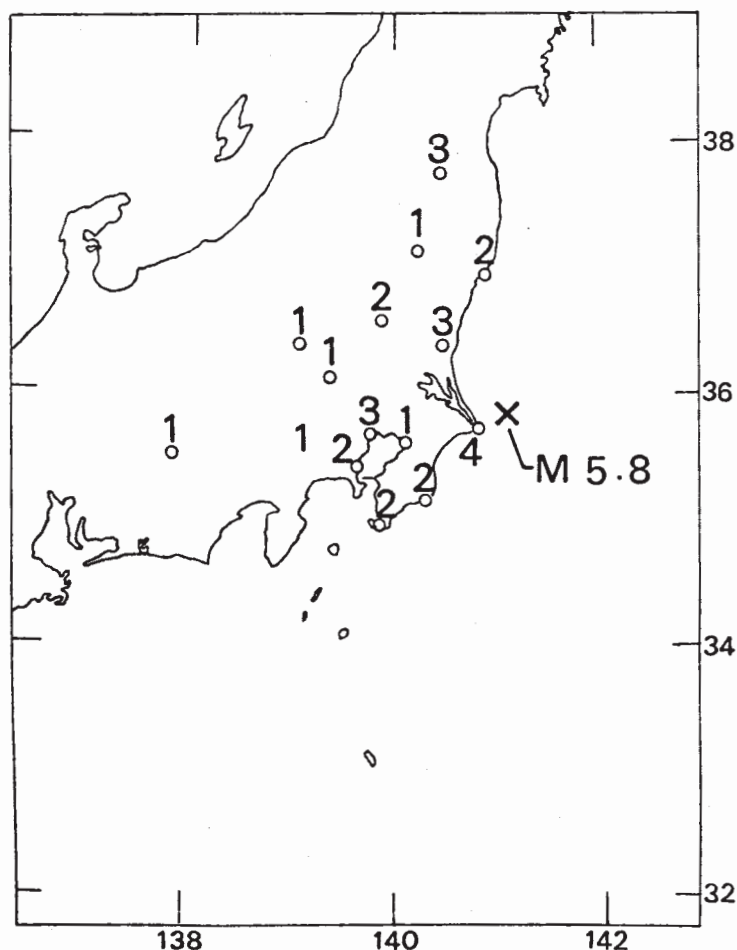
3 - 5 1981年9月2日の茨城県沖の地震

The Earthquake off Ibaraki Prefecture, September 2, 1981

気象庁地震課 地震予知情報室

OIEP, Seismological Division, Japan Meteorological Agency

9月2日18時24分ころ茨城県沖（東経141度08分，北緯35度48分，深さ40km，震源時18時24分44.1秒）にマグニチュード5.8の地震が起った。この地震では第1図のとおり，銚子で震度4であったほか関東地方，東北地方南部，中部地方の一部で有感であった。第2図は，1961年から1981年までの関東東方沖に発生したマグニチュード5以上の地震の震央分布である。これを時間的，空間的にみたのが第3図である。最近のこの地域の地震活動はマグニチュード5以上の地震でみる限り低調のようである。

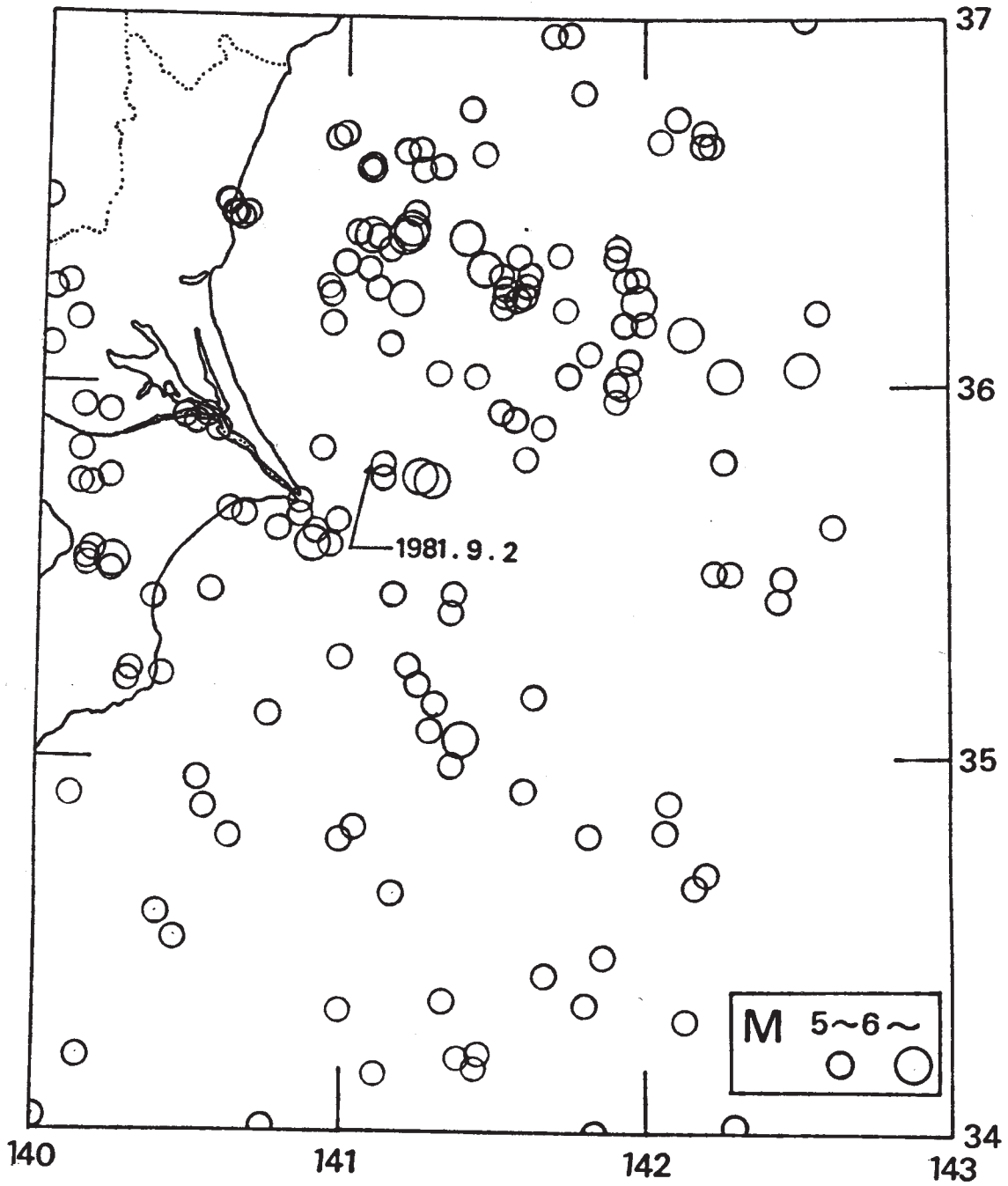


第1図 1981年9月2日の茨城県沖の地震の震度分布

Fig. 1 Distribution of seismic intensities for the earthquake off Ibaraki Prefecture, September 2, 1981.

1961~1981

(M \geq 5.0)



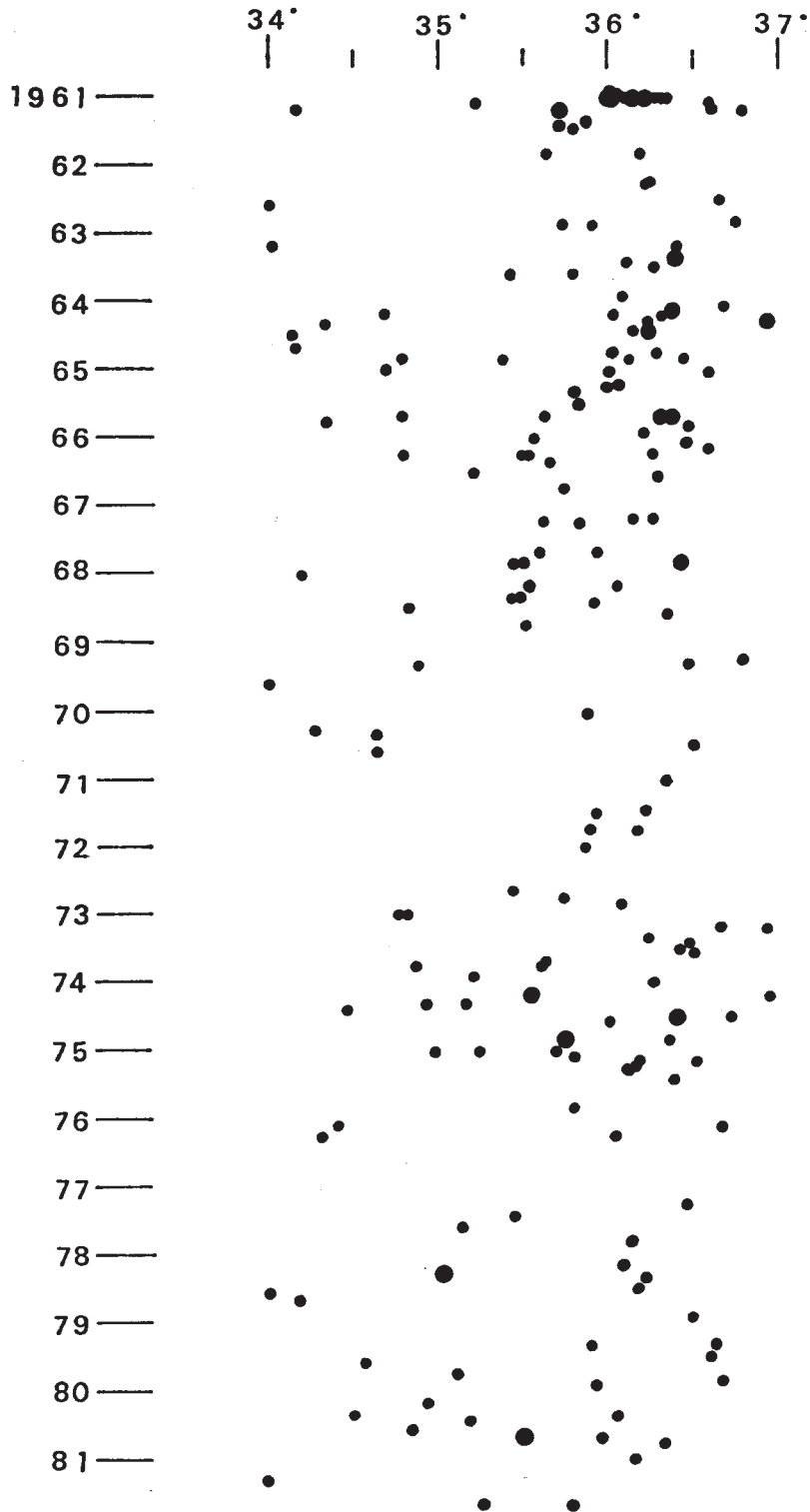
第2図 1961年～1981年の関東東方沖の地震活動

Fig. 2 Distribution of epicenters of earthquakes off the Kanto District, 1961-1981.

1961~1981

($M \geq 5.0$)

M 5 ~ 6 ~



第3図 1961年~1981年の関東東方沖の地震活動の時間-空間分布
Fig. 3 Space-time distribution of earthquakes shown in Fig. 2.