

6 - 13 九州地方の水平歪

Horizontal Strain in the Kyushu District

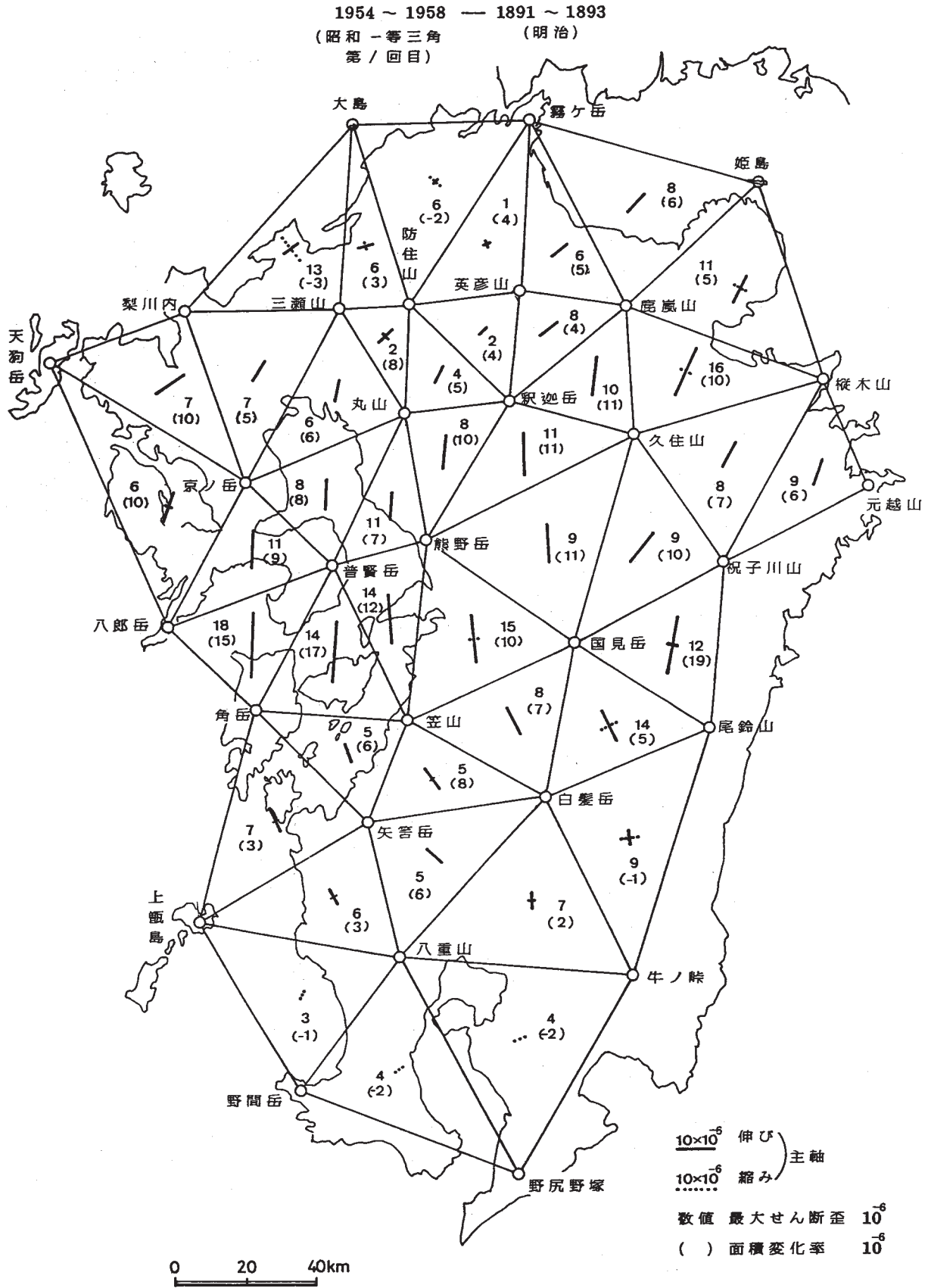
国土地理院

Geographical Survey Institute

九州地方の一等三角点で構成される網について、1891～1893（明治）、1954～1958（昭和一等三角第1回目）、1968～1969（昭和一等三角2回目）、1981～1982（一次網）の四回の観測の組み合わせで得られる歪をまとめて図示した。これは従来個々に発表されてきたものの集大成である。

参 考 文 献

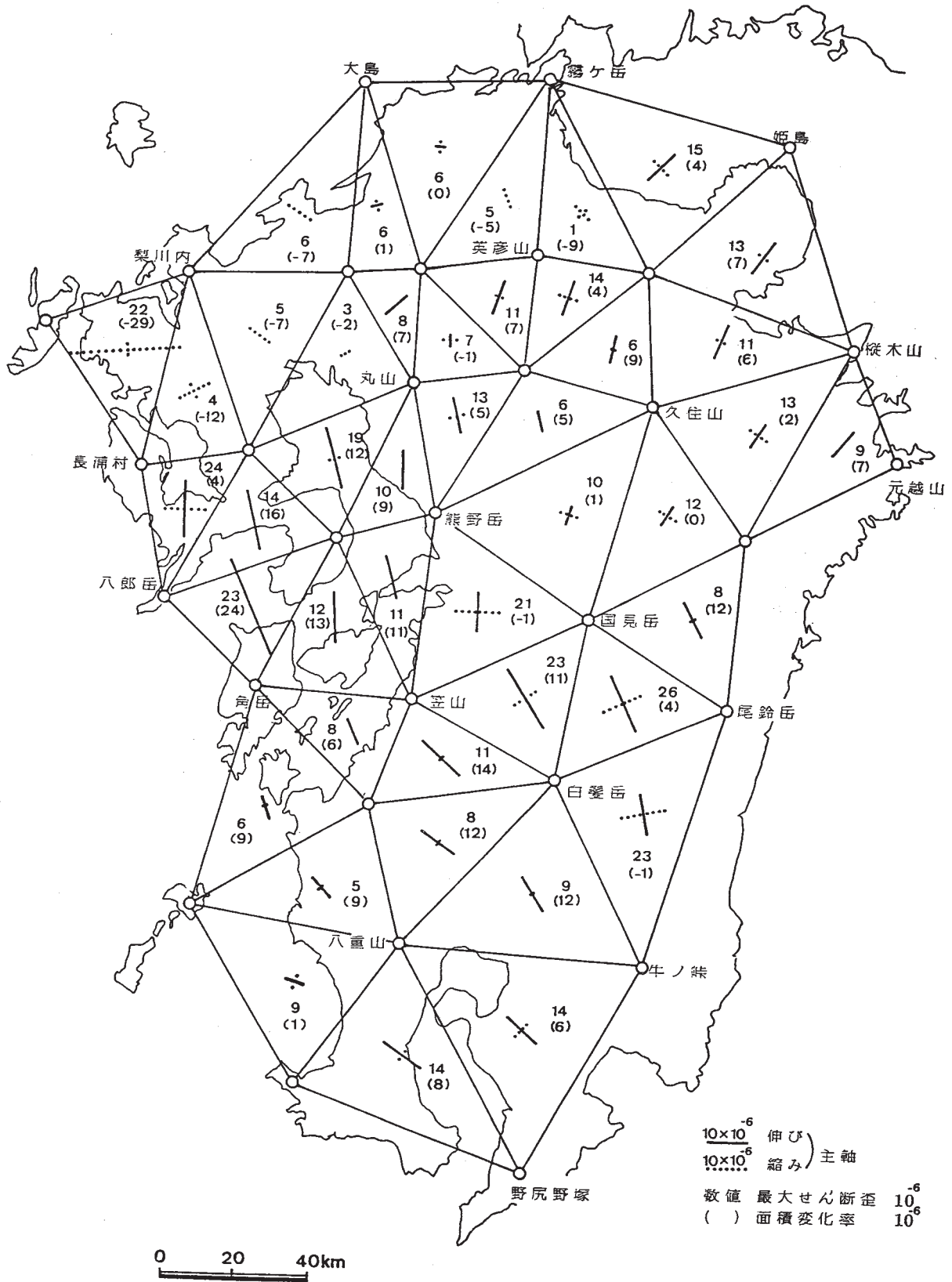
- 1) 国土地理院：九州地方の地殻変動，連絡会報，**29**（1983），347-351.
- 2) 国土地理院：九州地方の水平歪，連絡会報，**30**（1983），343-348.



第1図 九州地方の水平歪(1)

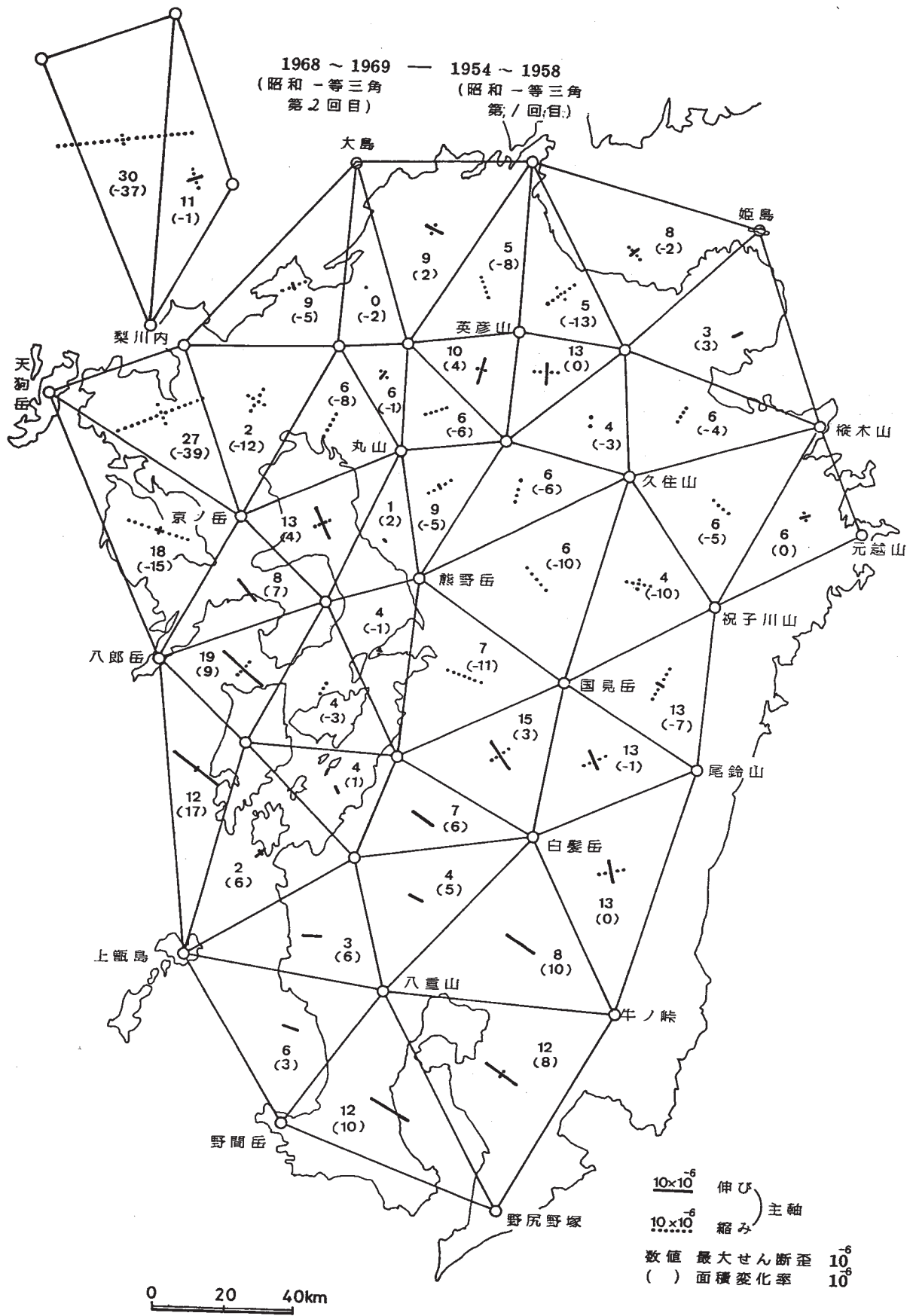
Fig. 1 Horizontal strain in the Kyushu district (1).

1968 ~ 1969 — 1891 ~ 1893
 (昭和一等三角第2回目) (明治)



第2図 九州地方の水平歪(2)

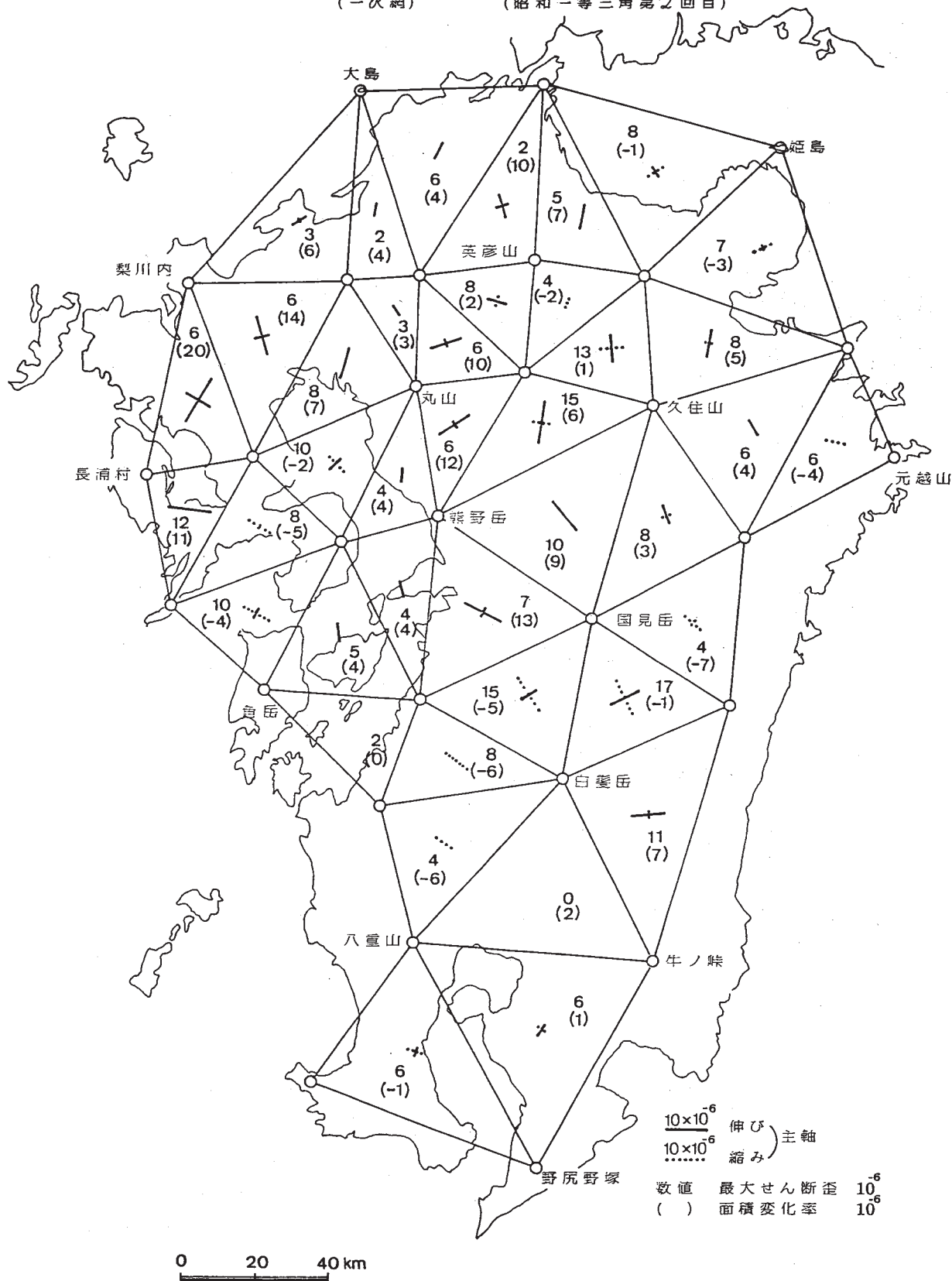
Fig. 2 Horizontal strain in the Kyushu district (2).



第3図 九州地方の水平歪(3)

Fig. 3 Horizontal strain in the Kyushu district (3).

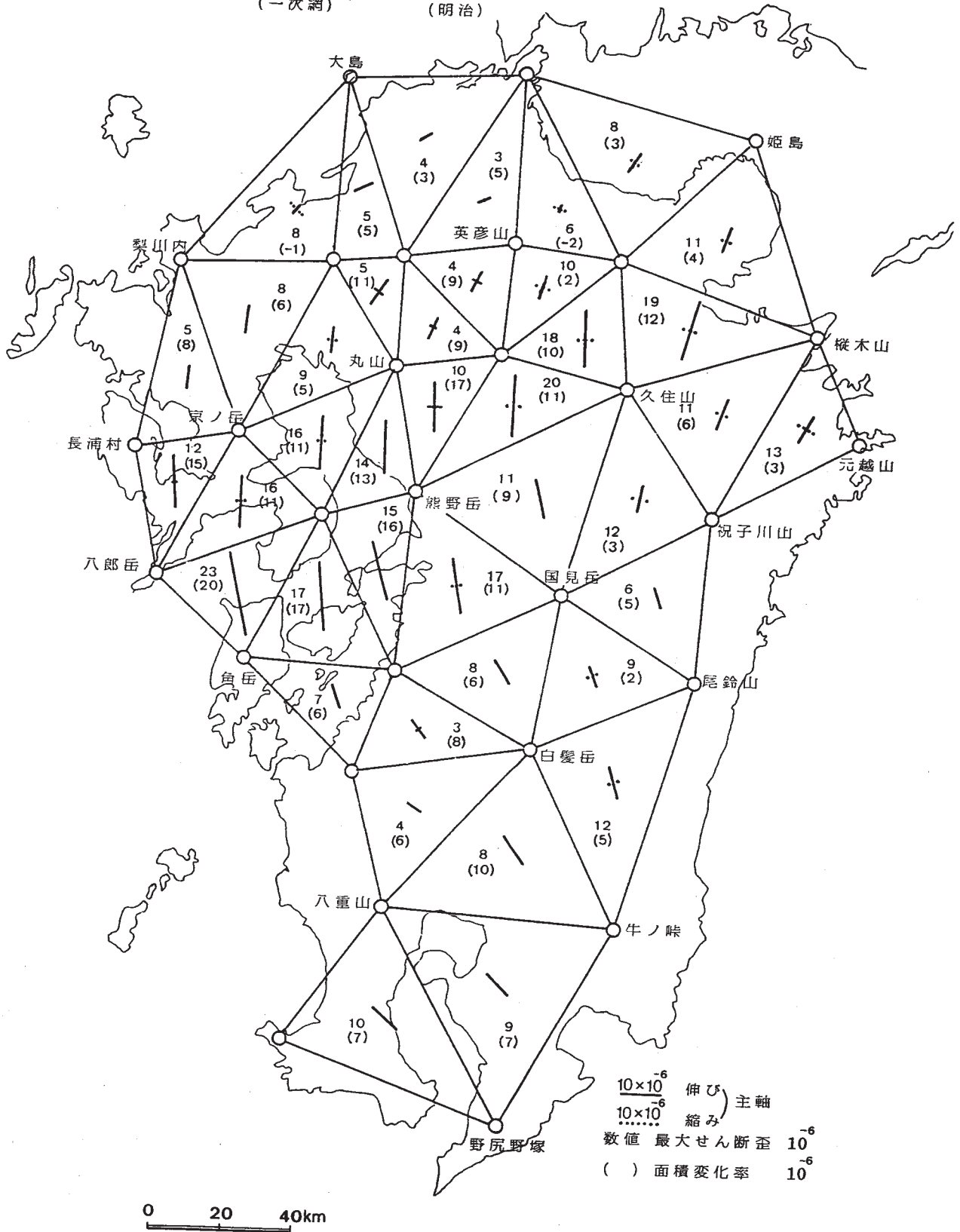
1981 ~ 1982 — 1968 ~ 1969
 (一次網) (昭和一等三角第2回目)



第4図 九州地方の水平歪(4)

Fig. 4 Horizontal strain in the Kyushu district (4).

1981 ~ 1982 — 1891 ~ 1893
 (一次網) (明治)



第5図 九州地方の水平歪(5)

Fig. 5 Horizontal strain in the Kyushu district (5).