

## 6 - 11 中部・北陸地方の上下変動

### Vertical Movement in the Chubu and the Hokuriku Districts

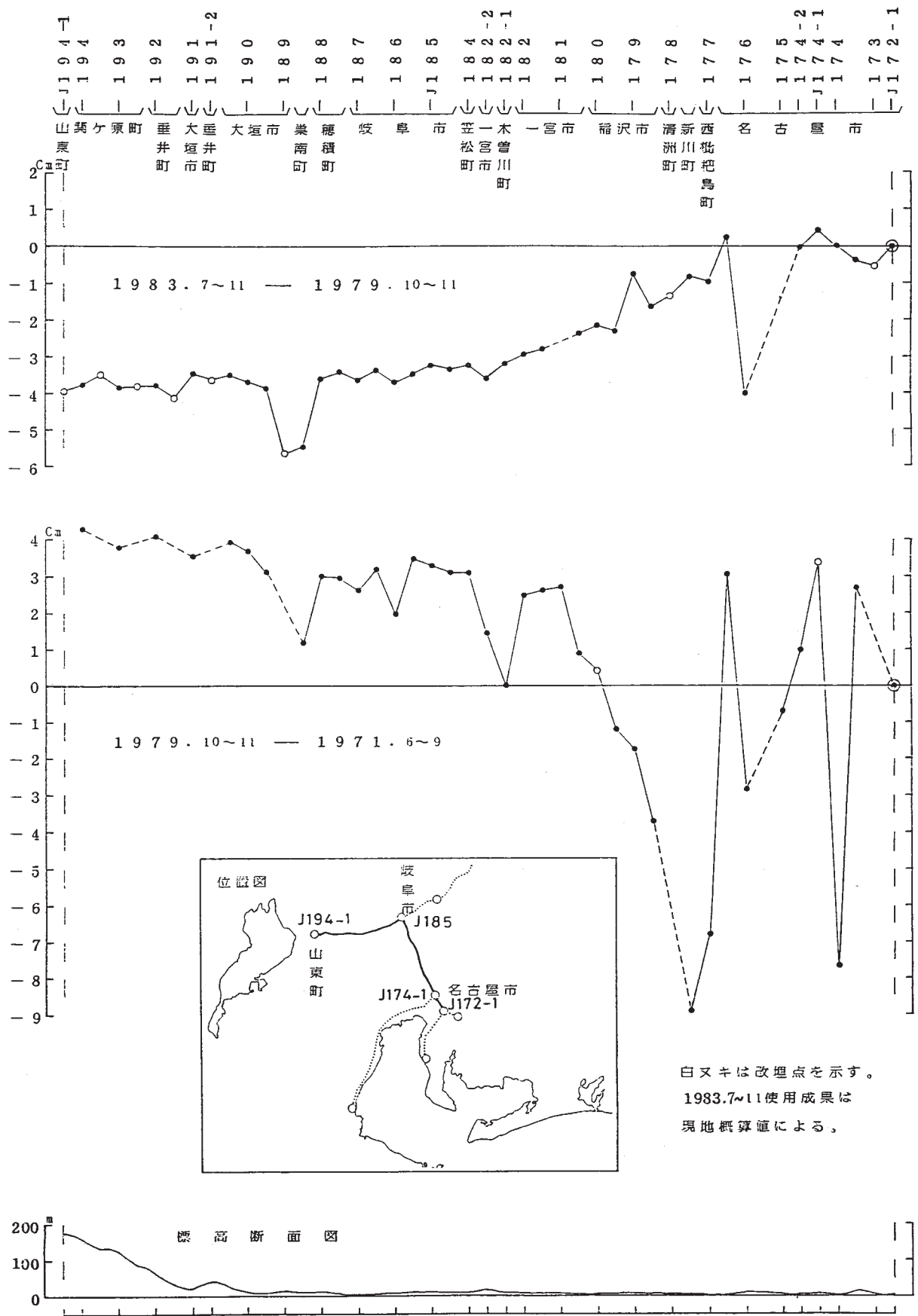
国土地理院  
Geographical Survey Institute

第1図～第8図は中部・北陸地方の上下変動図である。名古屋に対して岐阜ないし関ヶ原が沈下である。

福井から敦賀に至る路線では鯖江－福井間でかなり沈下している。その他の路線では上下変動は小さい。

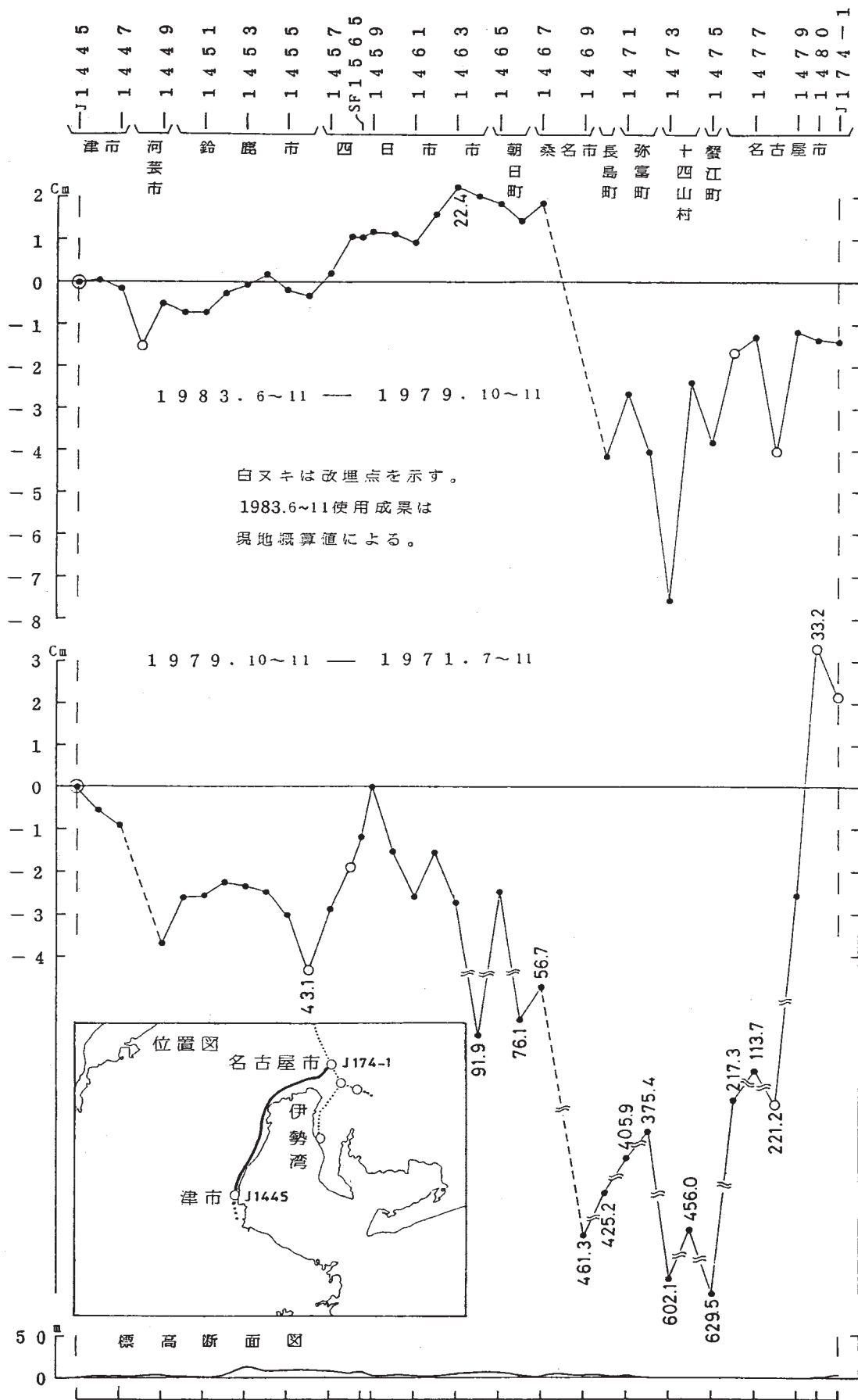
#### 参 考 文 献

- 1) 国土地理院：東海三県地方地盤変動調査測量に関する報告，第11巻（1983）。
- 2) 国土地理院測地部：中部・近畿地方の上下変動，連絡会報，**24**（1980），201 - 214。
- 3) 国土地理院：北陸地方の地殻変動，連絡会報，**31**（1984），412 - 419。
- 4) 国土地理院：中部地方の地殻変動，連絡会報，**31**（1984），420 - 423。



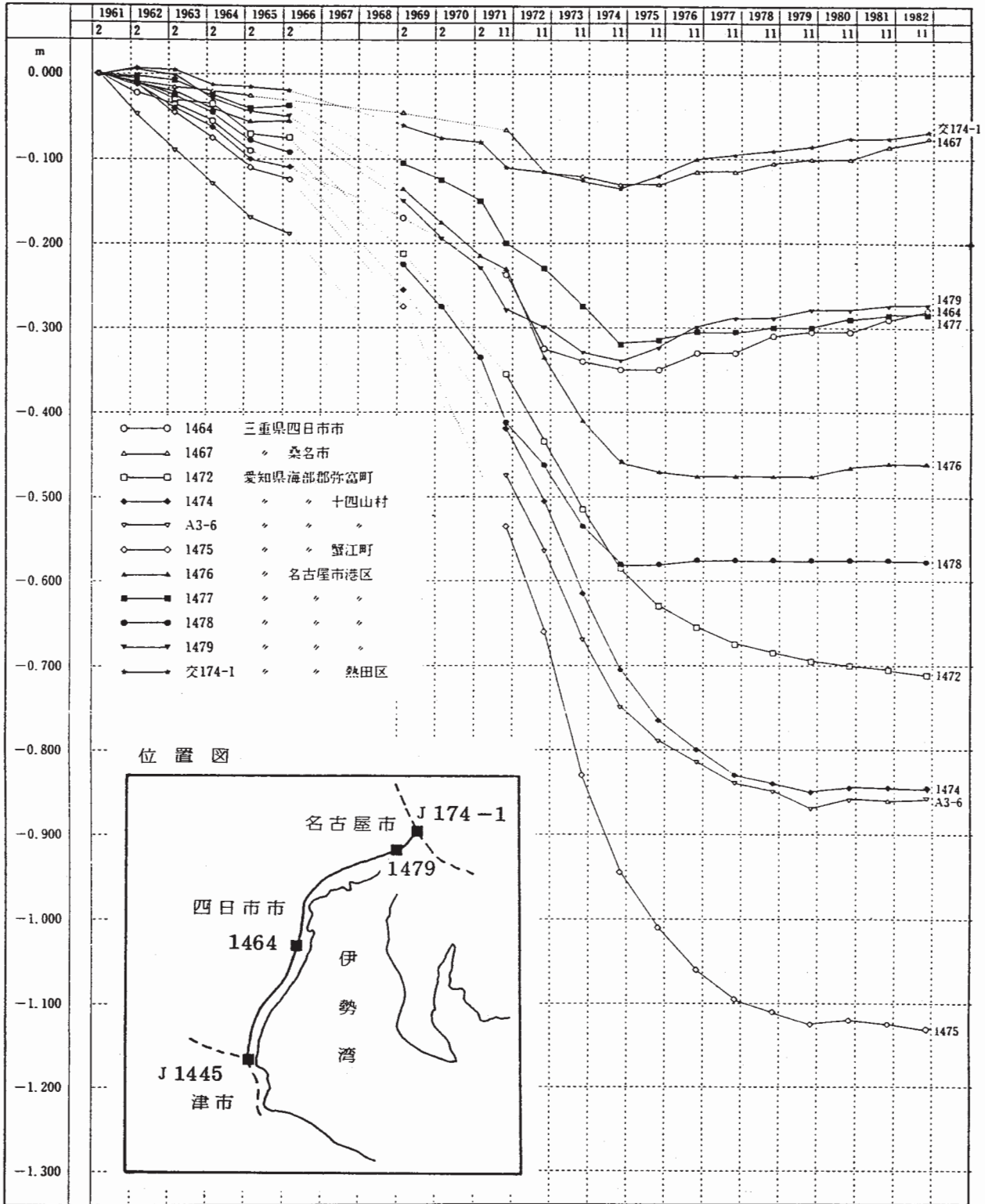
第1図 山東～岐阜～名古屋間の上下変動

Fig. 1 Level changes along the route from Santo to Nagoya via Gifu.



第2図 津～名古屋間の上下変動

Fig. 2 Level changes along the route from Tsu to Nagoya.

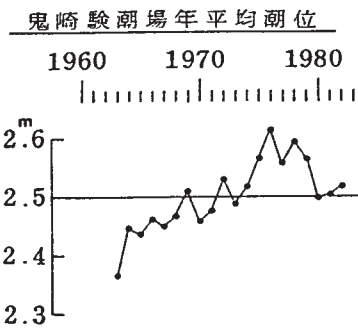
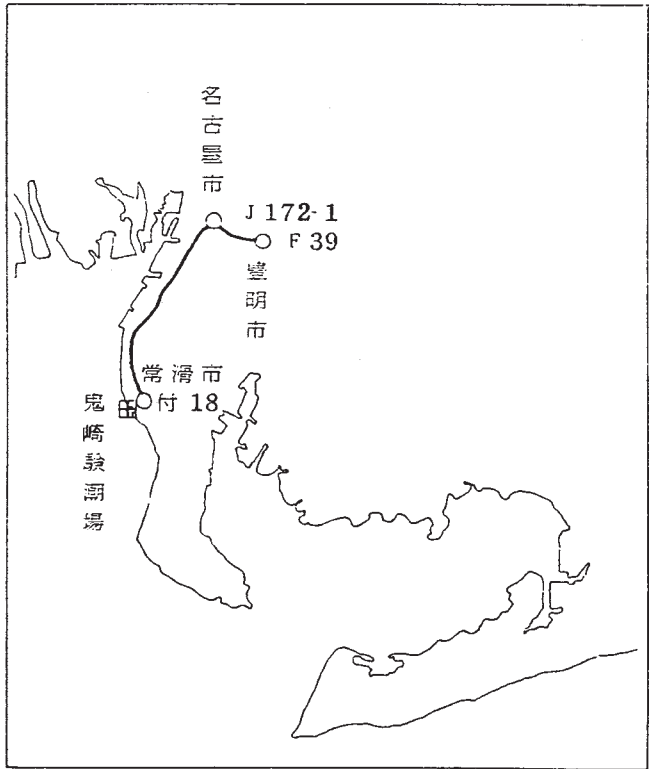
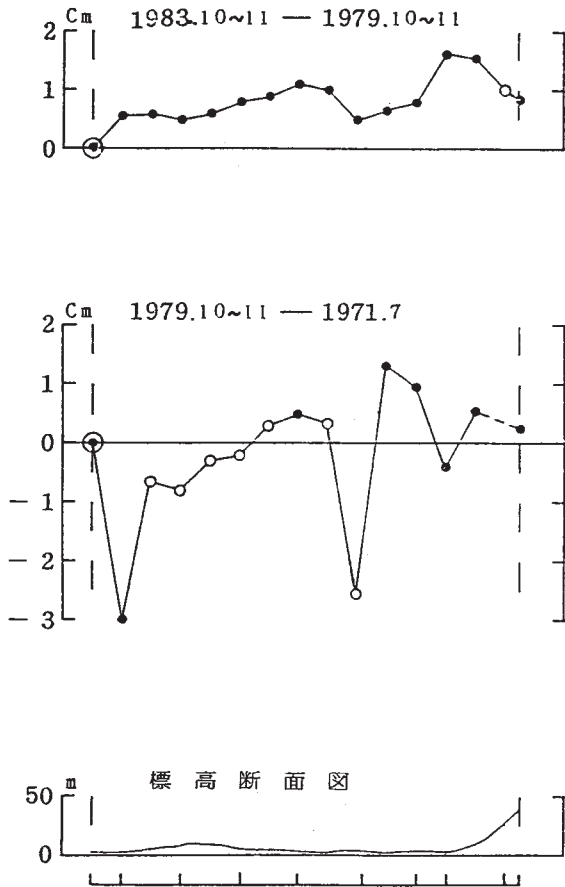


※ 「東海三県地方地盤変動調査測量に関する報告」より。

第3図 水準点経年変化図

Fig. 3 Height changes of bench marks along the west coast of Ise-Bay.

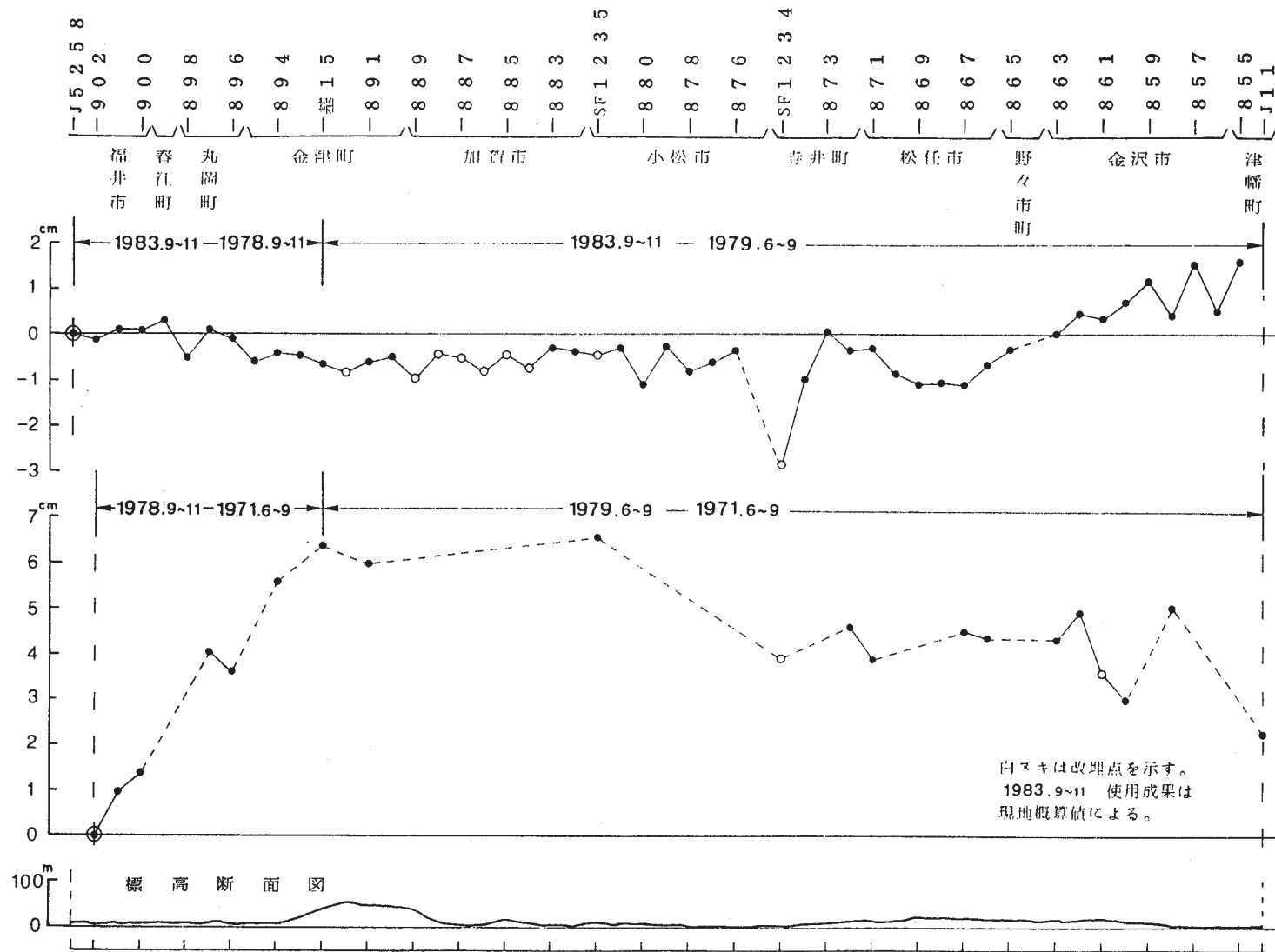
|     |     |     |      |      |      |      |      |      |
|-----|-----|-----|------|------|------|------|------|------|
| 18  | 63  | 65  | 67   | 69   | 71   | 73   | 72-1 | 71-1 |
| 1   | 1   | 1   | 1    | 1    | 1    | 1    | 1    | 1    |
| 村   | 1   | 1   | 1    | 1    | 1    | 1    | J    | F    |
| 常滑市 | 知多市 | 東海市 | 名古屋市 | 名古屋市 | 名古屋市 | 名古屋市 | 名古屋市 | 豊明市  |



白又キは改埋点を示す。  
1983.10~11使用成果は  
現地概算値による。

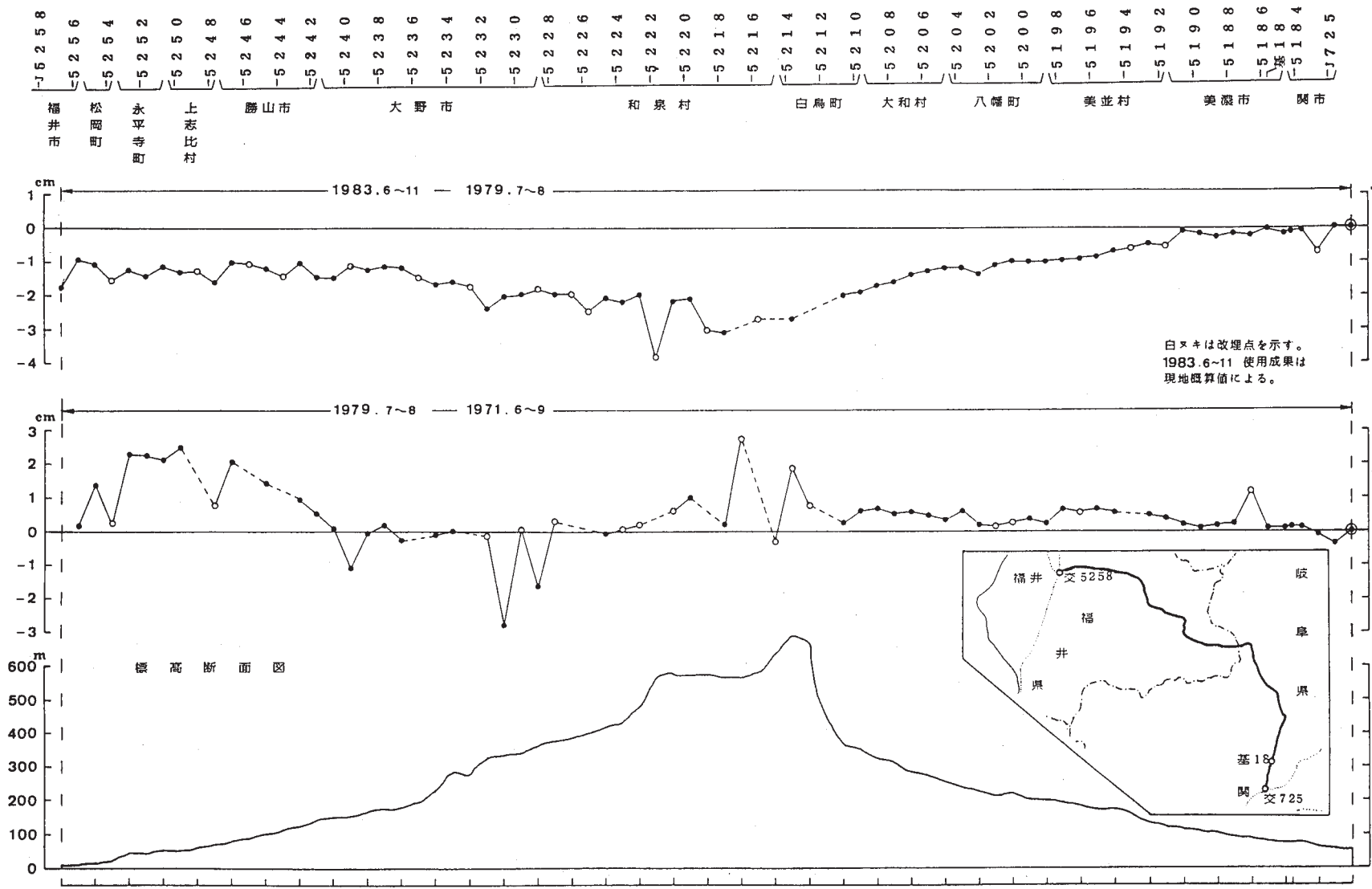
第4図 常滑～名古屋～豊明間の上下変動

Fig. 4 Level changes along the route from Tokoname to Toyoake via Nagoya.

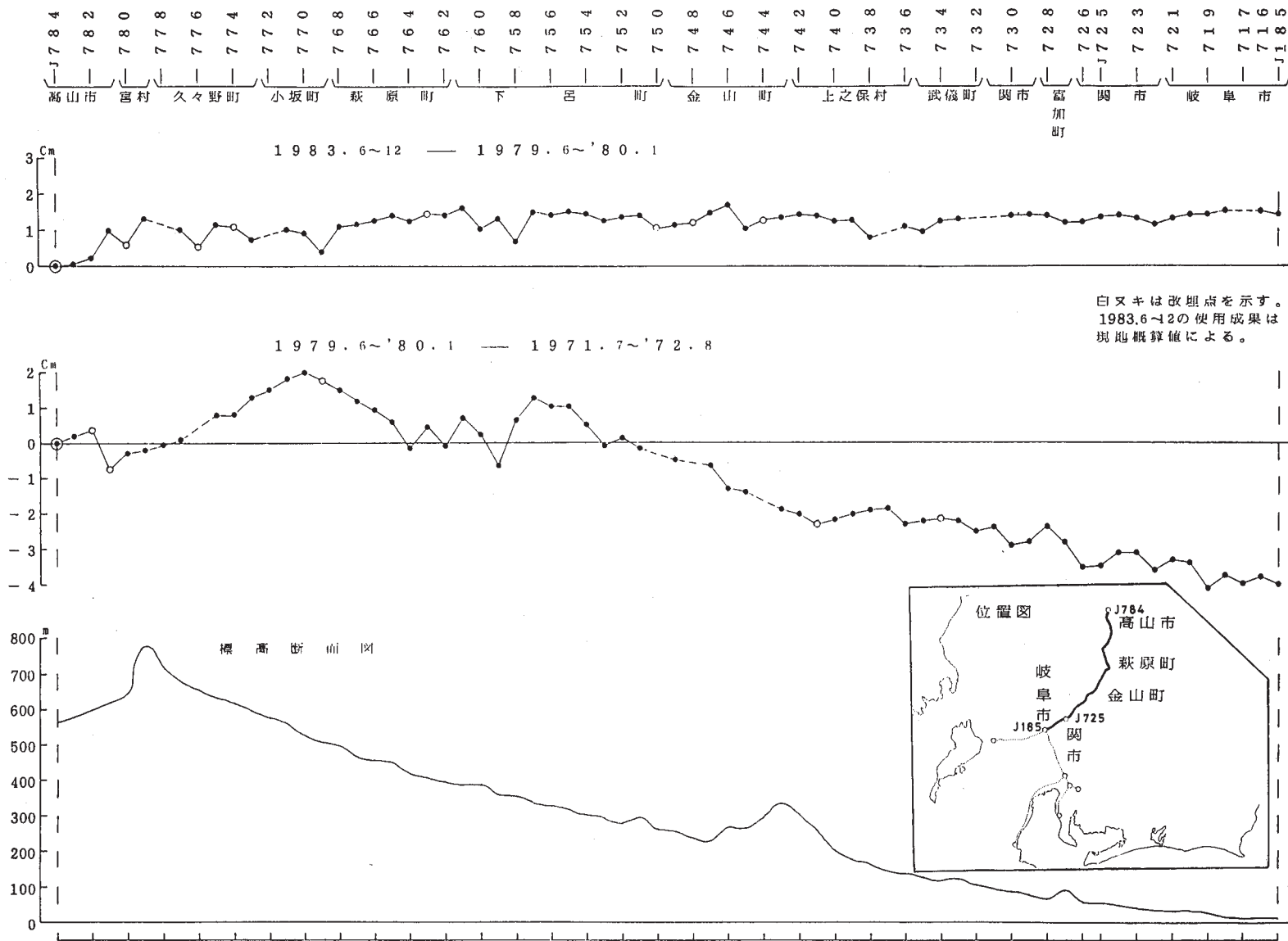


第5図 福井～津幡間の上下変動

Fig. 5 Level changes along the route from Fukui to Tsubata.

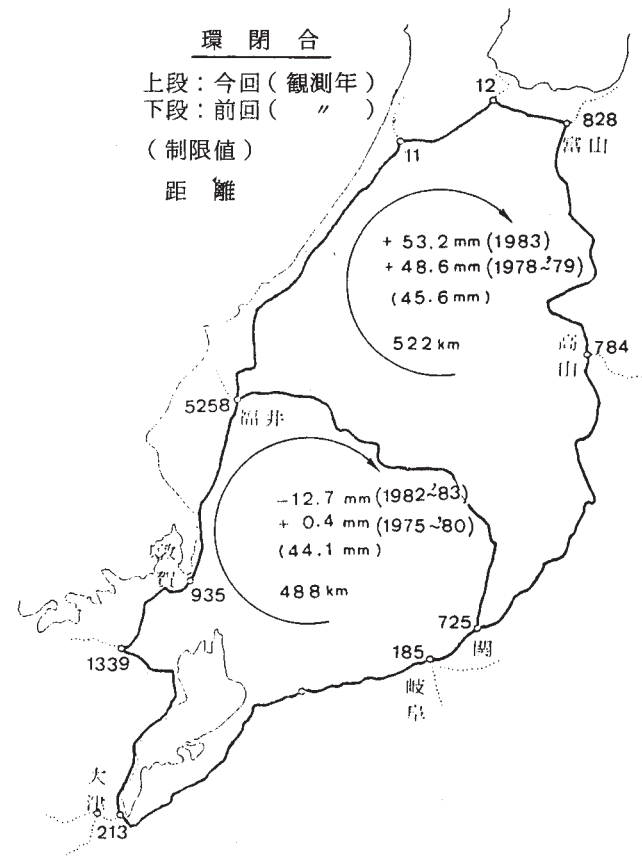
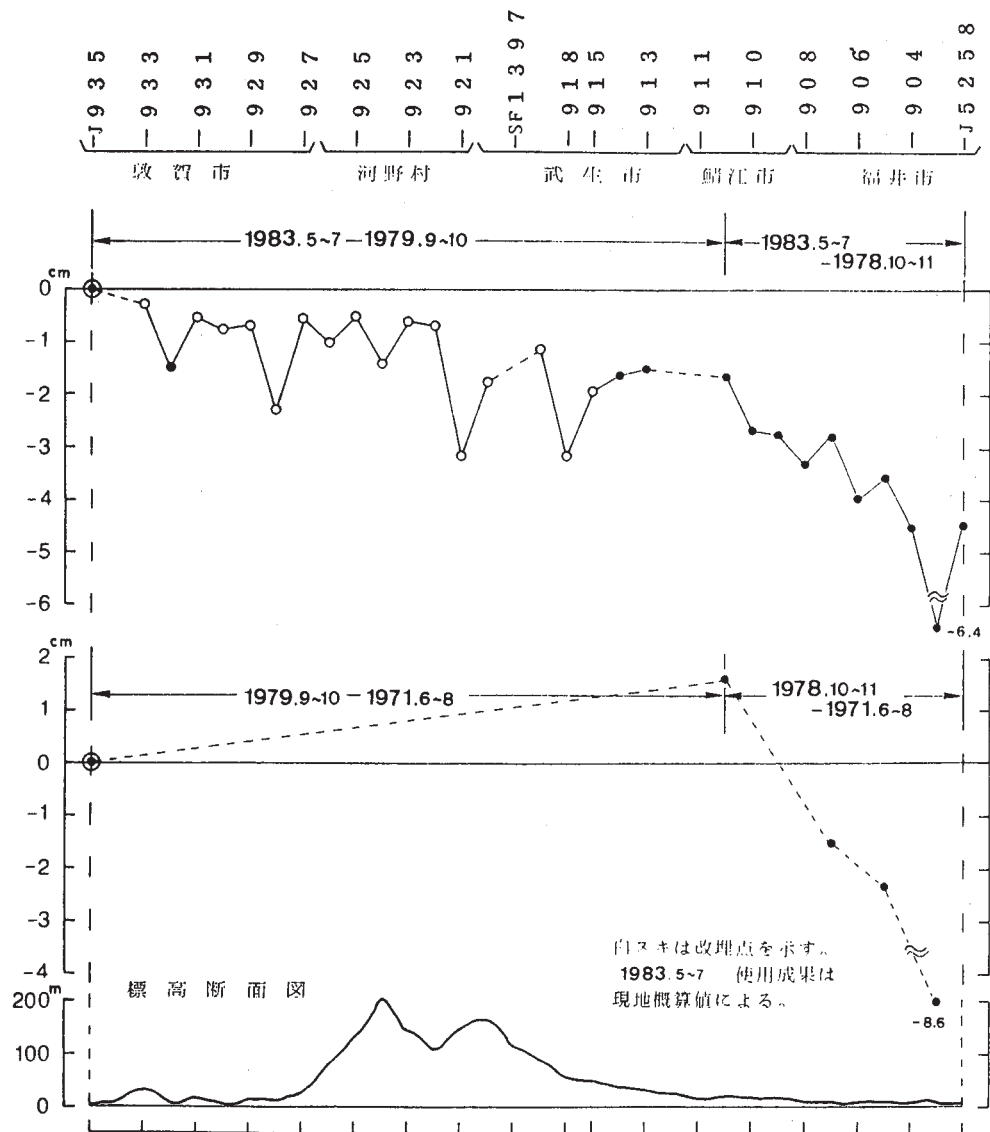


第6図 福井～関間の上下変動  
Fig. 6 Level changes along the route from Fukui to Seki.



第7図 高山～萩原～金山～岐阜間の上下変動  
Fig. 7 Level changes along the route from Takayama to Gifu.





第8図 敦賀～福井間の上下変動

Fig. 8 Level changes along the route from Tsuruga to Fukui.