

6 - 9 沖縄地方の地殻変動

Crustal Movement in the Okinawa District

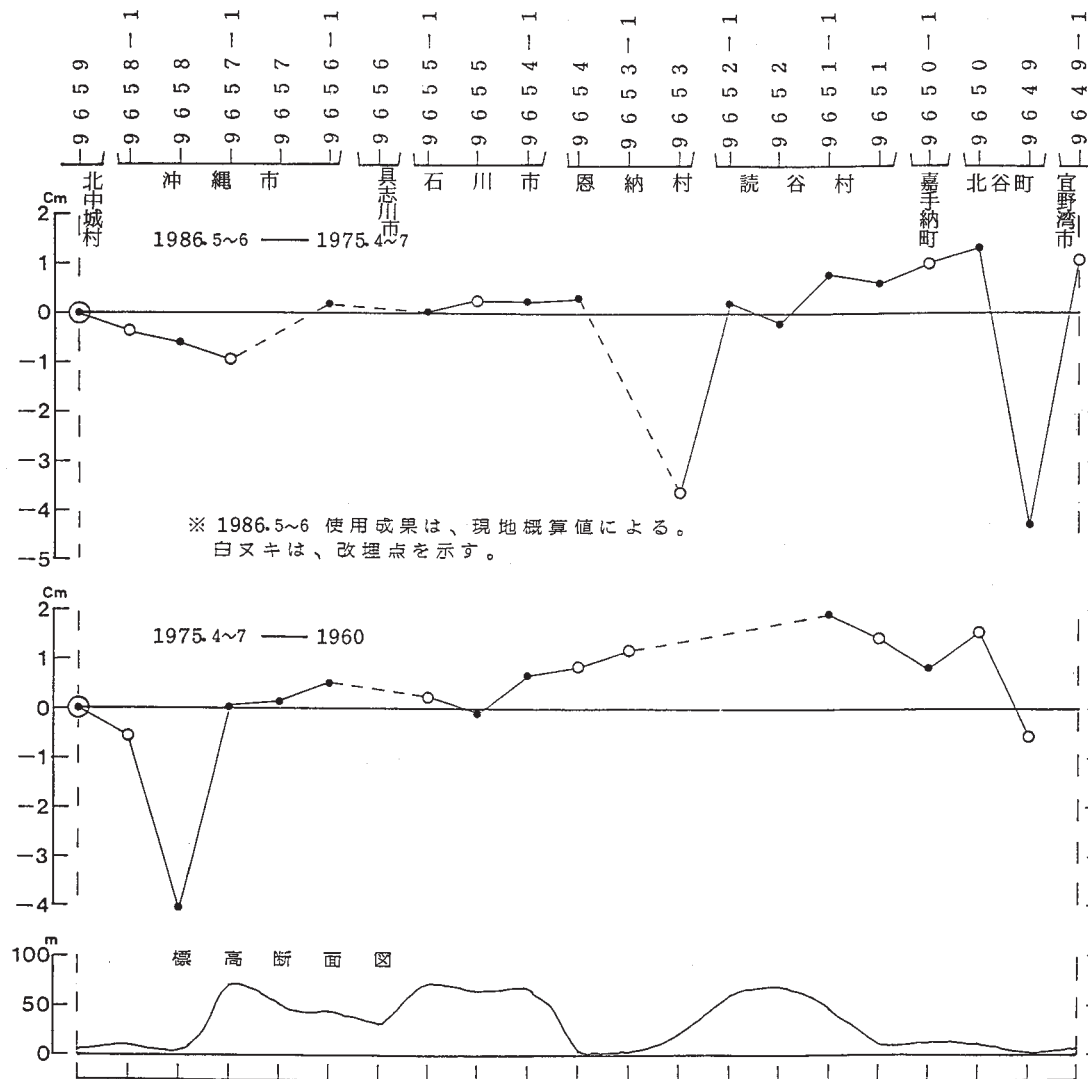
国土地理院
Geographical Survey Institute

第1図は沖縄本島中部における水準測量結果である。11年間殆ど変動がなかった。

第2図は八重山地方の精密変歪測量結果であるが、測量誤差以上の変化はない。

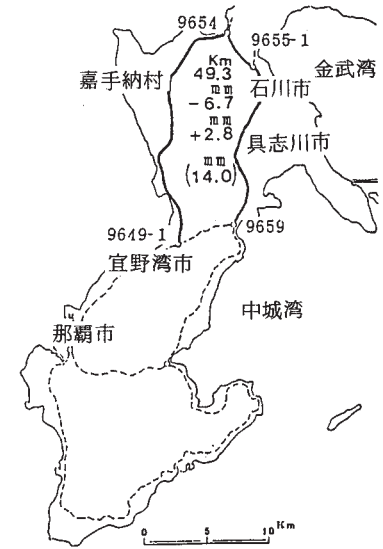
参 考 文 献

- 1) 国土地理院：沖縄本島の上下変動，連絡会報，**15** (1976)，180.
- 2) 国土地理院：沖縄本島の上下変動，連絡会報，**24** (1980)，236-240.
- 3) 国土地理院：沖縄地方の水準測量結果，連絡会報，**35** (1986)，399-340.



位置図及び標閉合

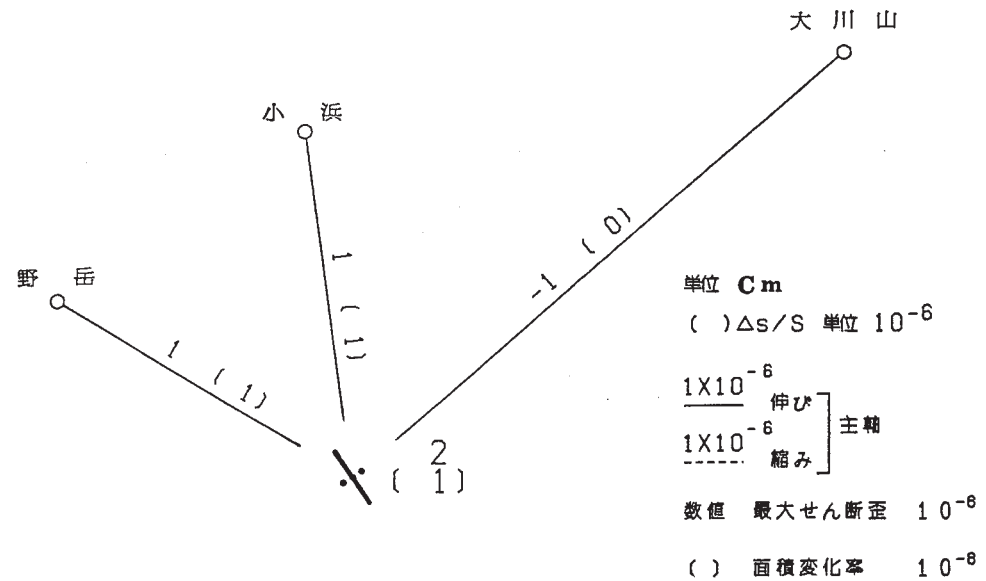
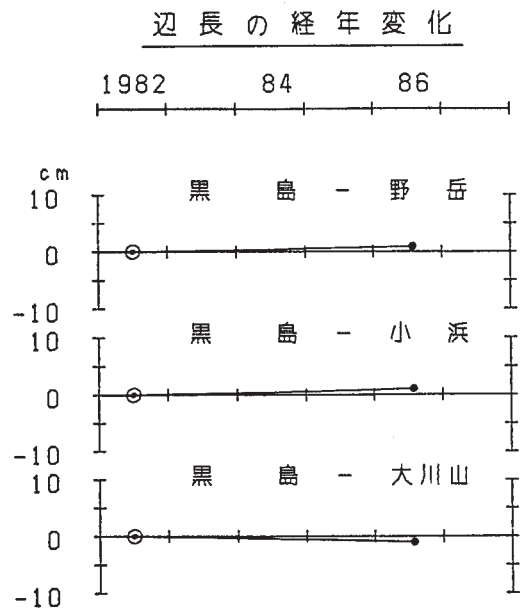
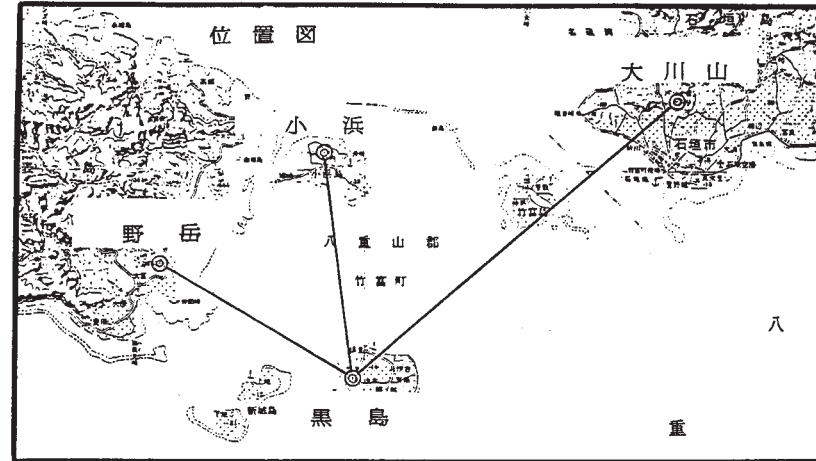
上段：1986.5~7
下段：1975.4~7
()：制限値



第1図 沖縄本島中部地域における上下変動

Fig. 1 Level changes in the central region of the Okinawa Island.

測定年 区 間	1 1982.06	2 86.07	2-1
黒島 - 野岳	11992.61 ^m	.62 ^m	1 ^{cm}
黒島 - 小浜	12249.77	.78	1
黒島 - 大川山	22769.69	.68	-1



第2図 八重山地区の精密変歪測量結果

Fig.2 Results of precise distance measurements in the Yaeyama region.