

6-13 中国地方の上下変動

Vertical Movement in the Chugoku District

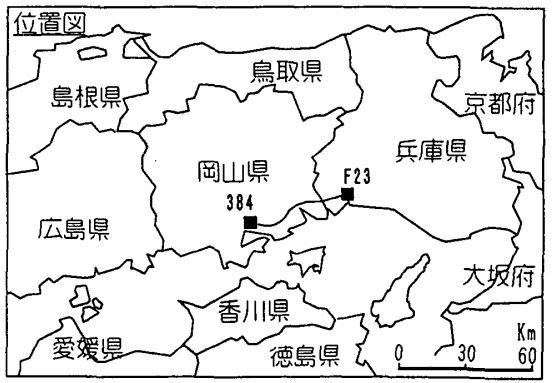
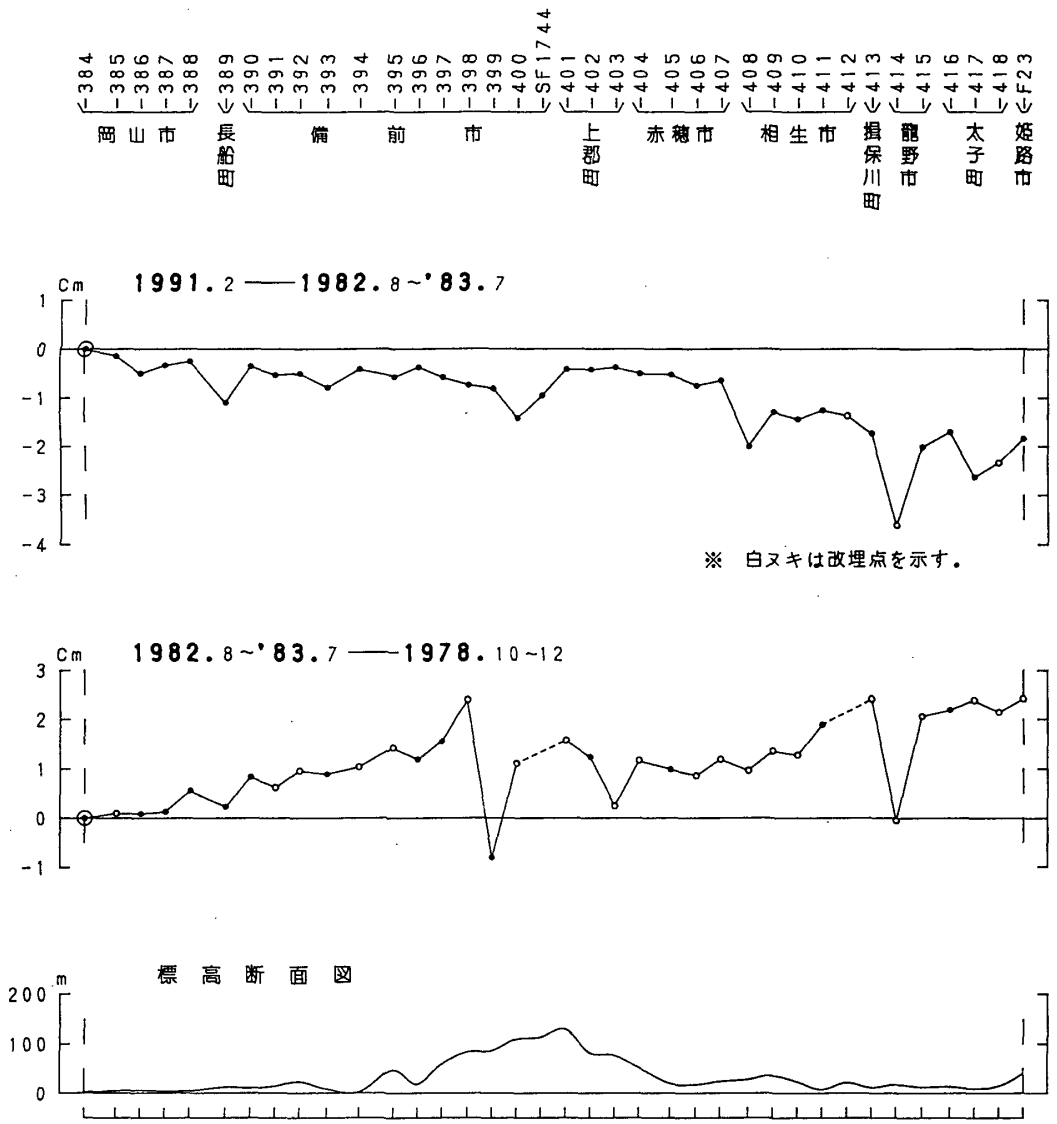
国土地理院
Geographical Survey Institute

第1図は、岡山～姫路間の水準測量結果である。前回は姫路側が隆起したが、今回は姫路側が沈下している。

第2図は、出雲精密辺長測量結果である。前回と比べて各辺とも縮んでおり、1977年からも全体に縮みの傾向がみられる。

参 考 文 献

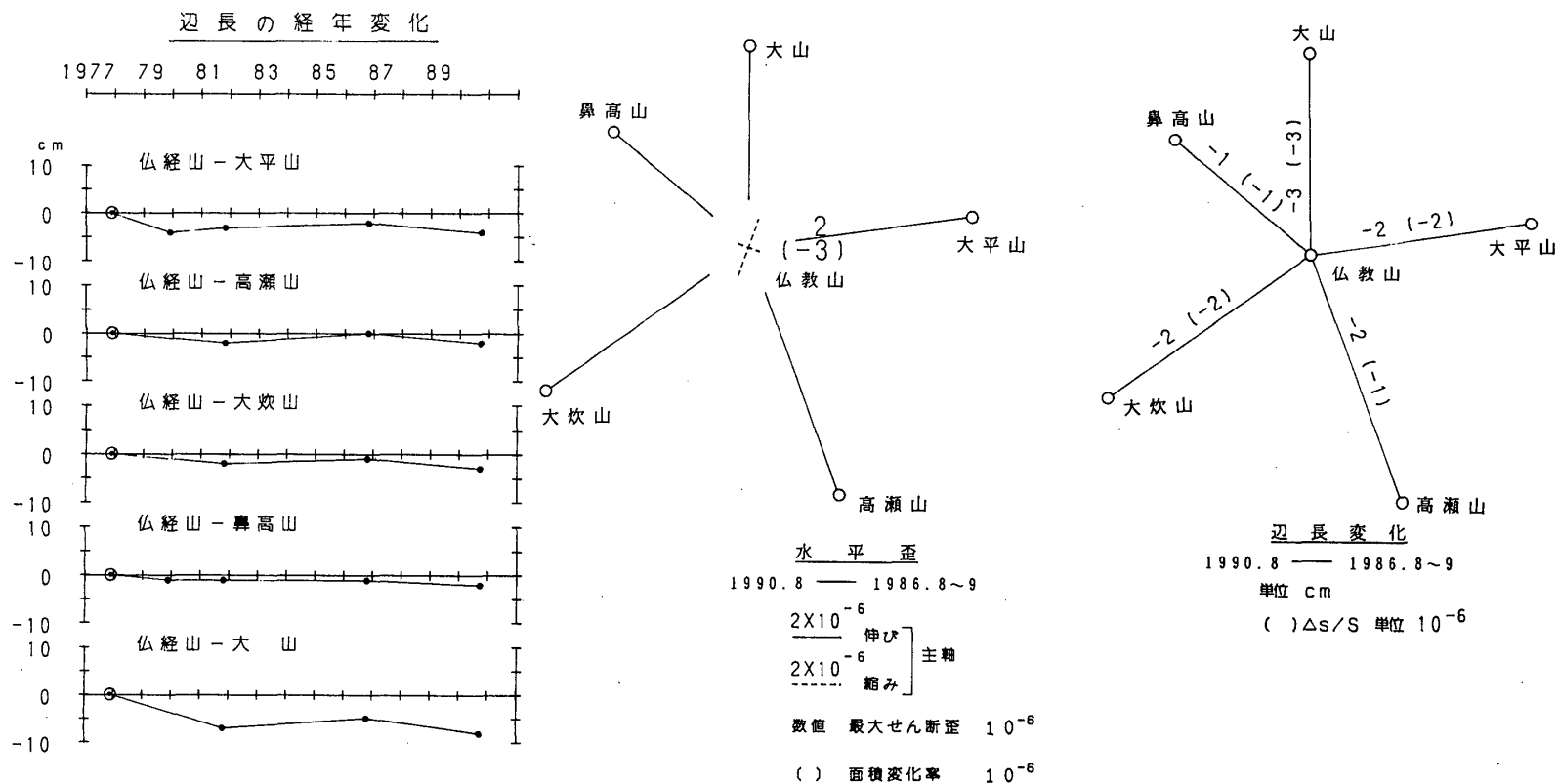
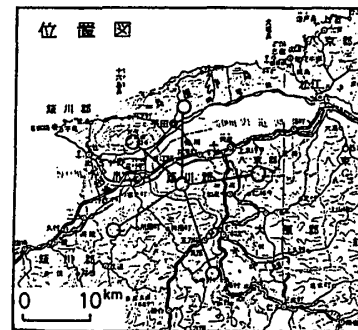
- 1) 国土地理院：中国地方の上下変動，連絡会報，32. (1984)，347-351.
- 2) 国土地理院：出雲精密変歪測量結果，連絡会報，37. (1987)，348-349.



第1図 岡山-姫路間の上下変動

Fig. 1 Level changes along the route from Okayama to Himeji.

測定年月	1977	79	81	86	90
区 間	1	1	09	09	08
仏経山～大平山	11,794.87 ^m	.83	.84	.85	.83
仏経山～高瀬山	13,682.32		.30	.32	.30
仏経山～大炊山	12,936.06		.04	.05	.03
仏経山～鼻高山	9,294.57	.56	.56	.56	.55
仏経山～大 山	10,558.34		.27	.29	.26



第2図 出雲精密辺長測量結果

Fig. 2 Results of precise distance measurements at the Izumo radial baselines.